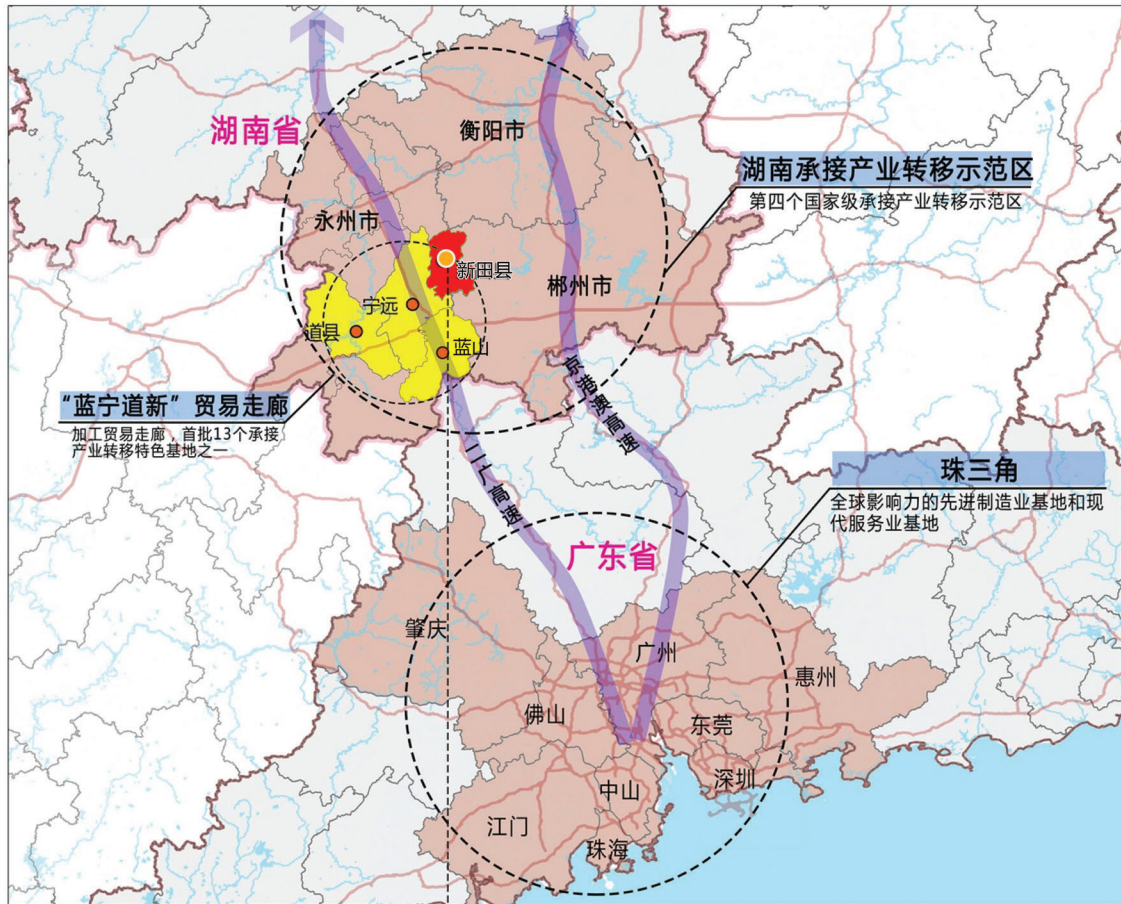


# 新田县国土空间总体规划 (2021-2035)

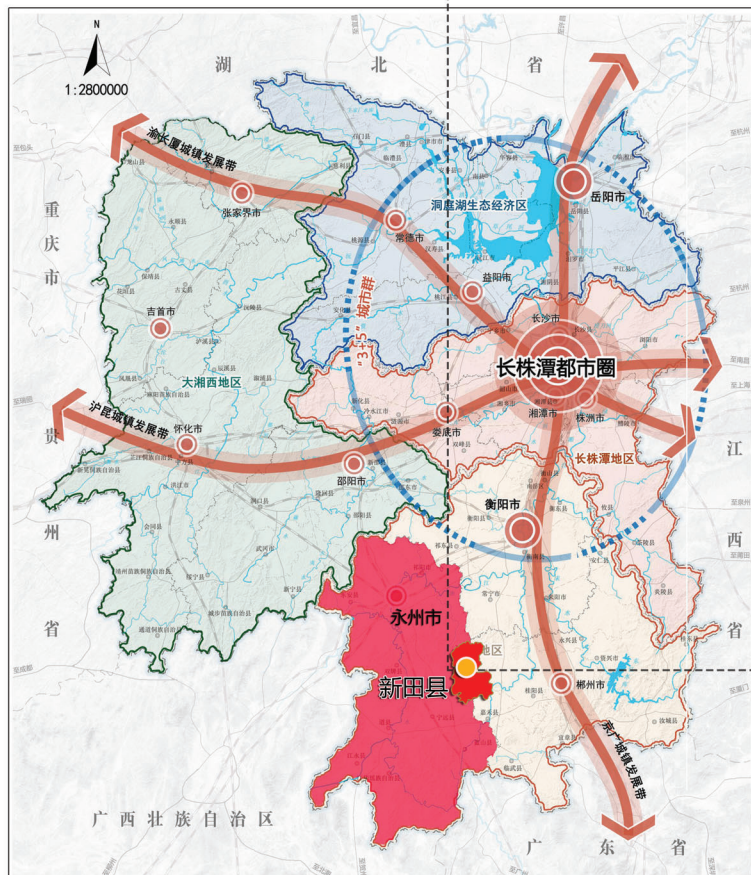


### 新田县区位:

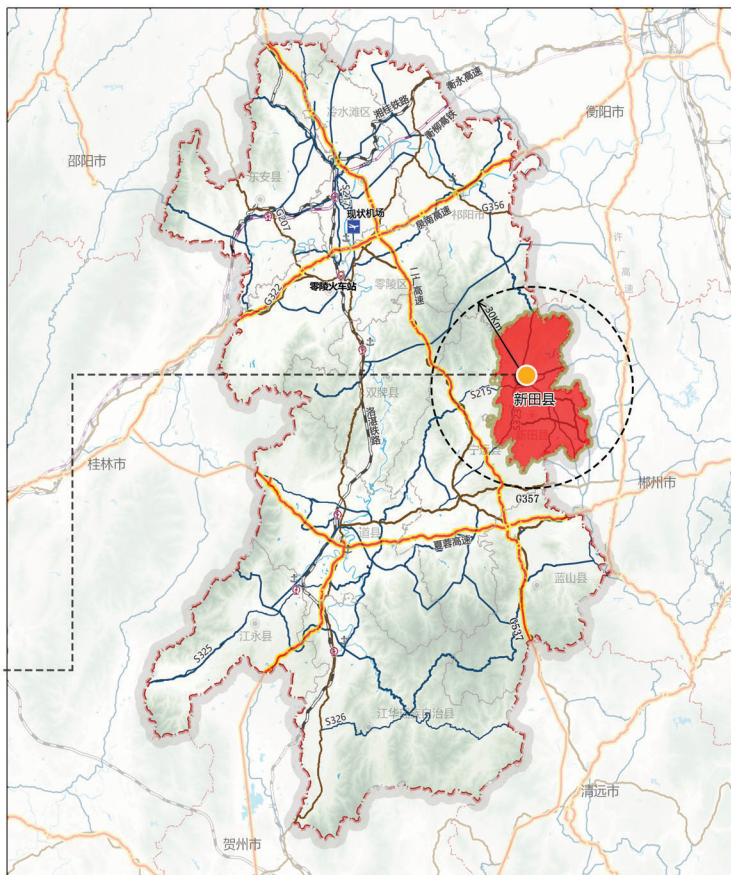
新田县位于湖南南部，东接桂阳，南临嘉禾，西界宁远，北毗祁阳、常宁，是我国“东靠西移”战略过渡地带的前沿阵地。省道S323、新嘉公路纵贯东西，东临许广高速，西接二广高速，南连厦蓉高速，北靠泉南高速。地处湖南省地区中心城市衡阳、郴州、永州构成三角形的中心，距广州、长沙、桂林等大中城市均为3-4小时车程，距零陵机场为1-2小时车程。

新田县位于湘南国家级承接产业转移示范区中心区域，是湖南对接粤港澳大湾区的重要门户。

新田县在湘粤产业转移区的位置



新田县在湖南省的位置

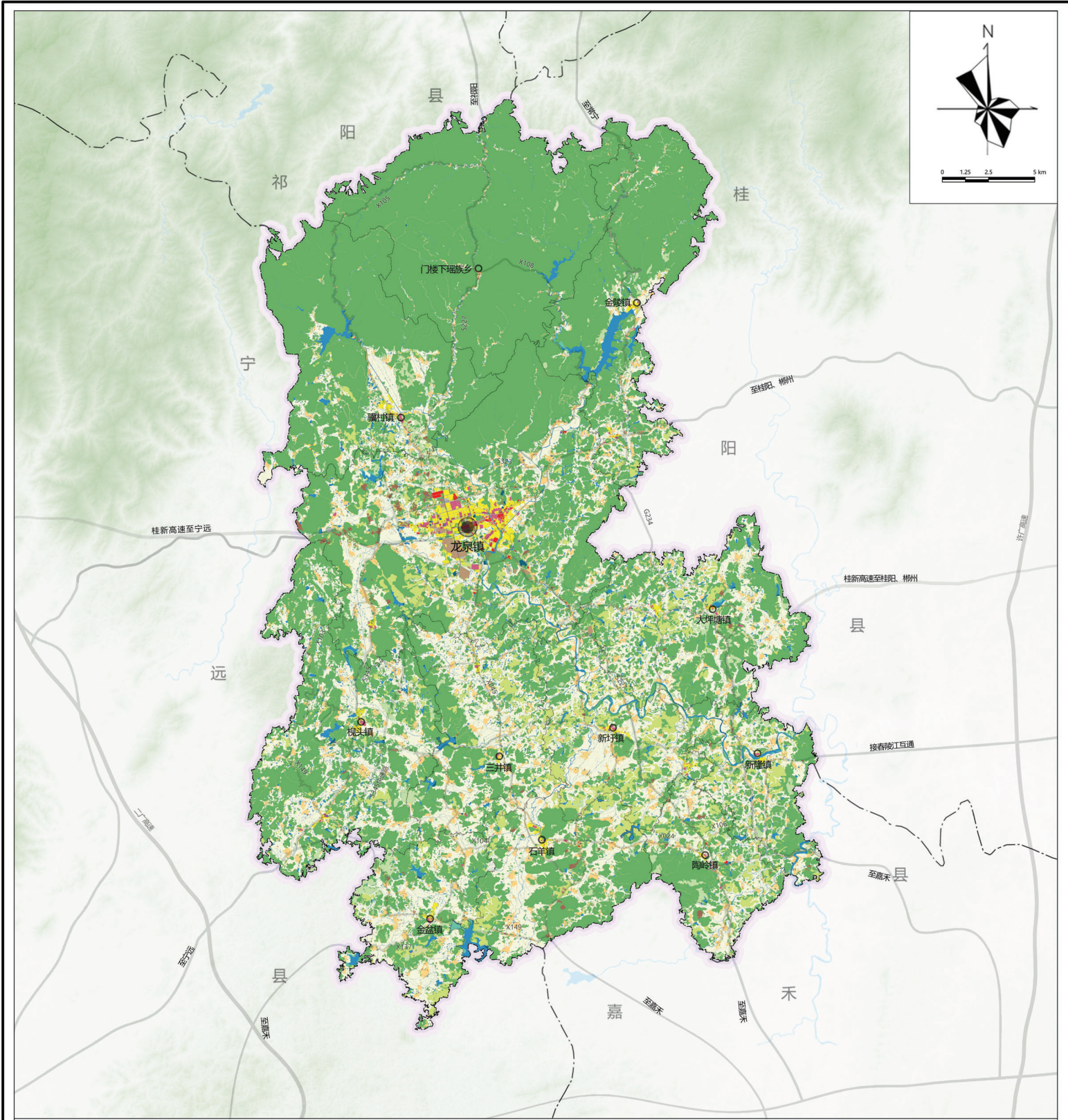


新田县在永州市的位置



# 新田县国土空间总体规划 (2021-2035)

## 02 县域国土空间用地用海现状图



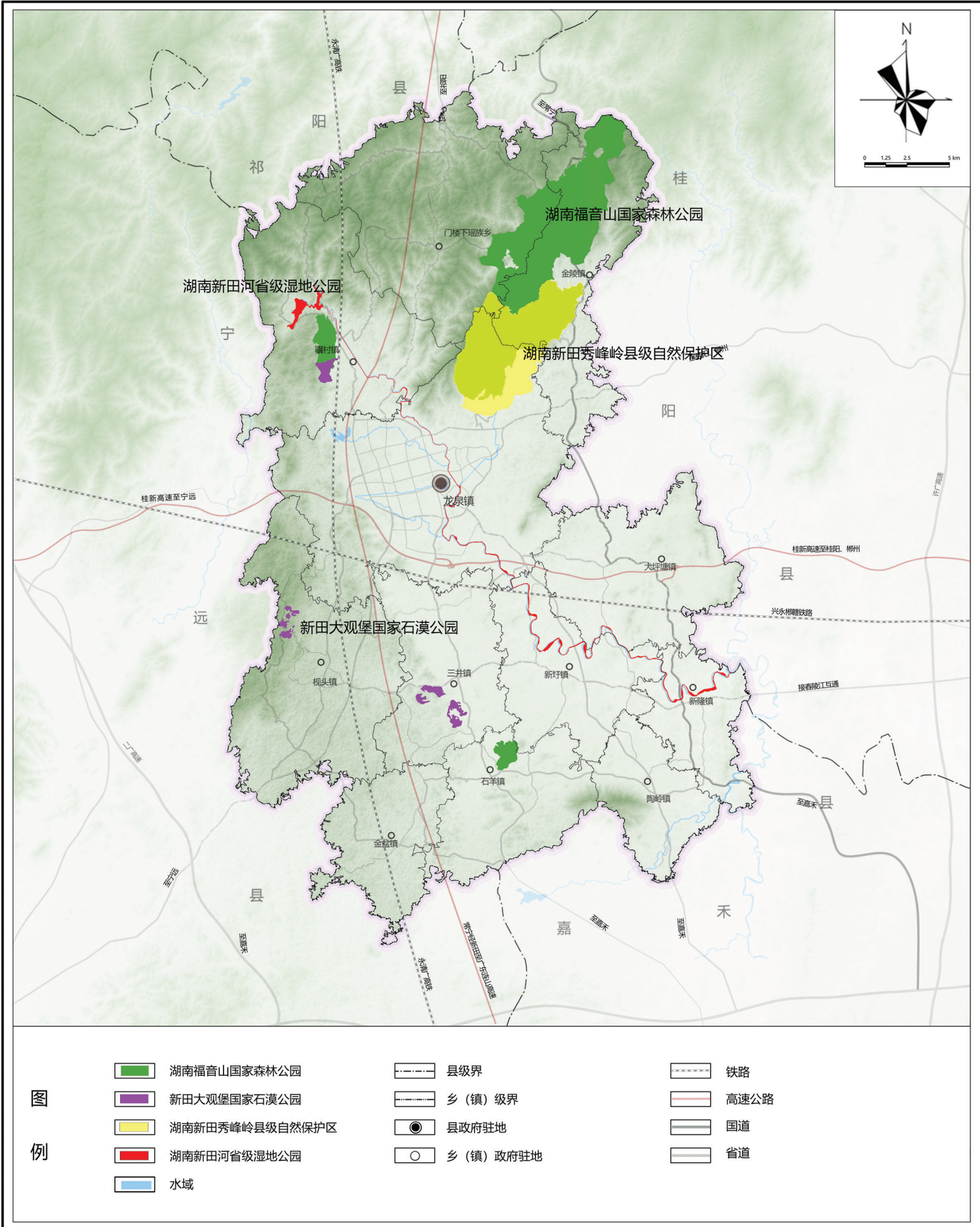
图例

- |    |             |        |           |        |          |
|----|-------------|--------|-----------|--------|----------|
| 耕地 | 农业设施建设用地    | 工业用地   | 城镇道路用地    | 其他土地   | 县政府驻地    |
| 园地 | 城镇居住用地      | 采矿用地   | 管道运输用地    | 陆地水域   | 乡(镇)政府驻地 |
| 林地 | 农村居住用地      | 仓储用地   | 公用设施用地    | 现状道路   | 县界       |
| 草地 | 公共管理与公共服务用地 | 交通运输用地 | 绿地与开敞空间用地 | 乡(镇)级界 |          |
| 湿地 | 商业服务业用地     | 公路用地   | 特殊用地      |        |          |



# 新田县国土空间总体规划 (2021-2035)

## 03 县域自然保护地分布图

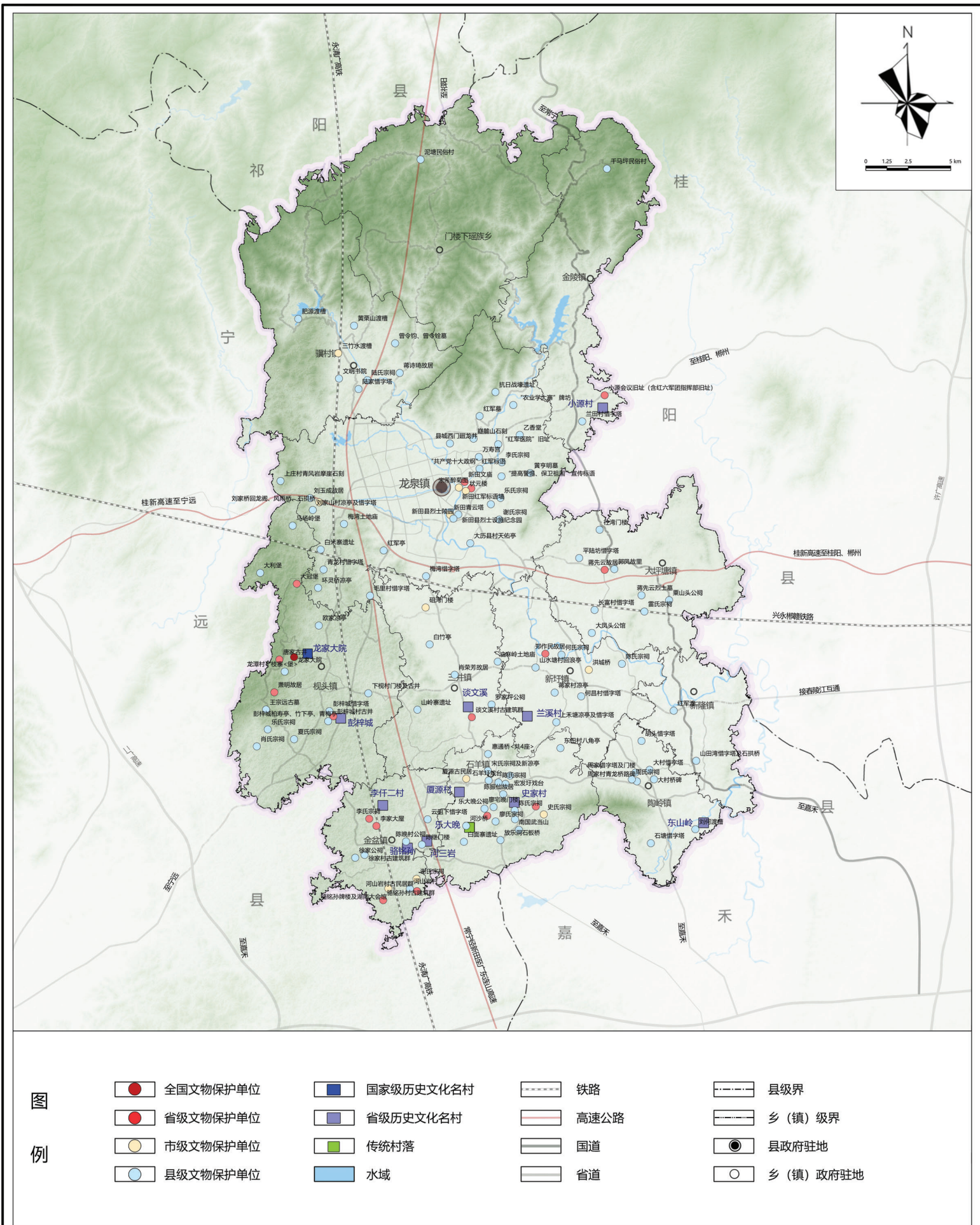


图例



# 新田县国土空间总体规划 (2021-2035)

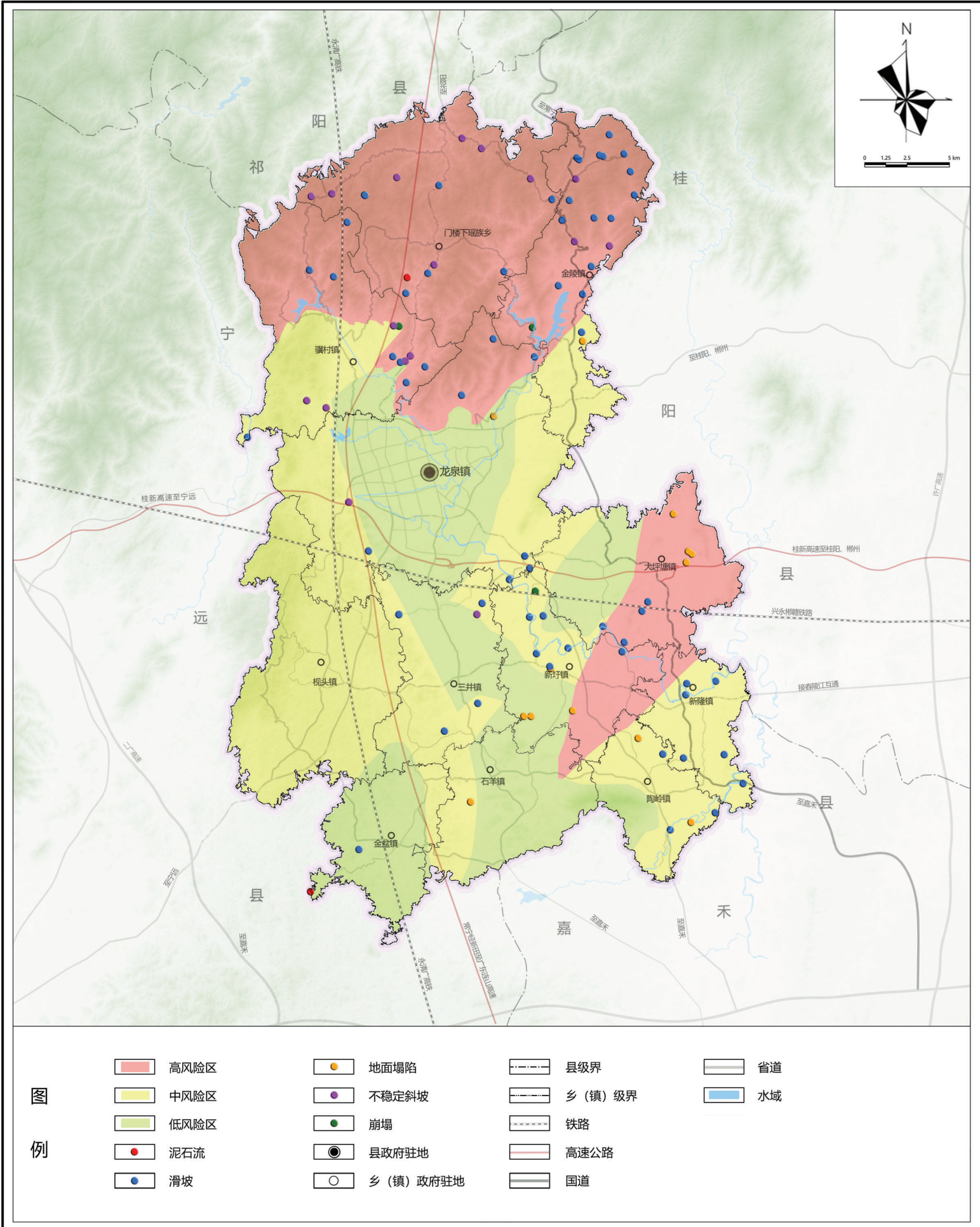
## 04 县域历史文化遗产分布图





# 新田县国土空间总体规划 (2021-2035)

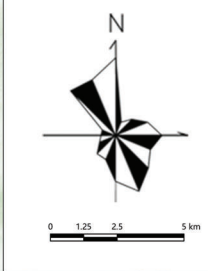
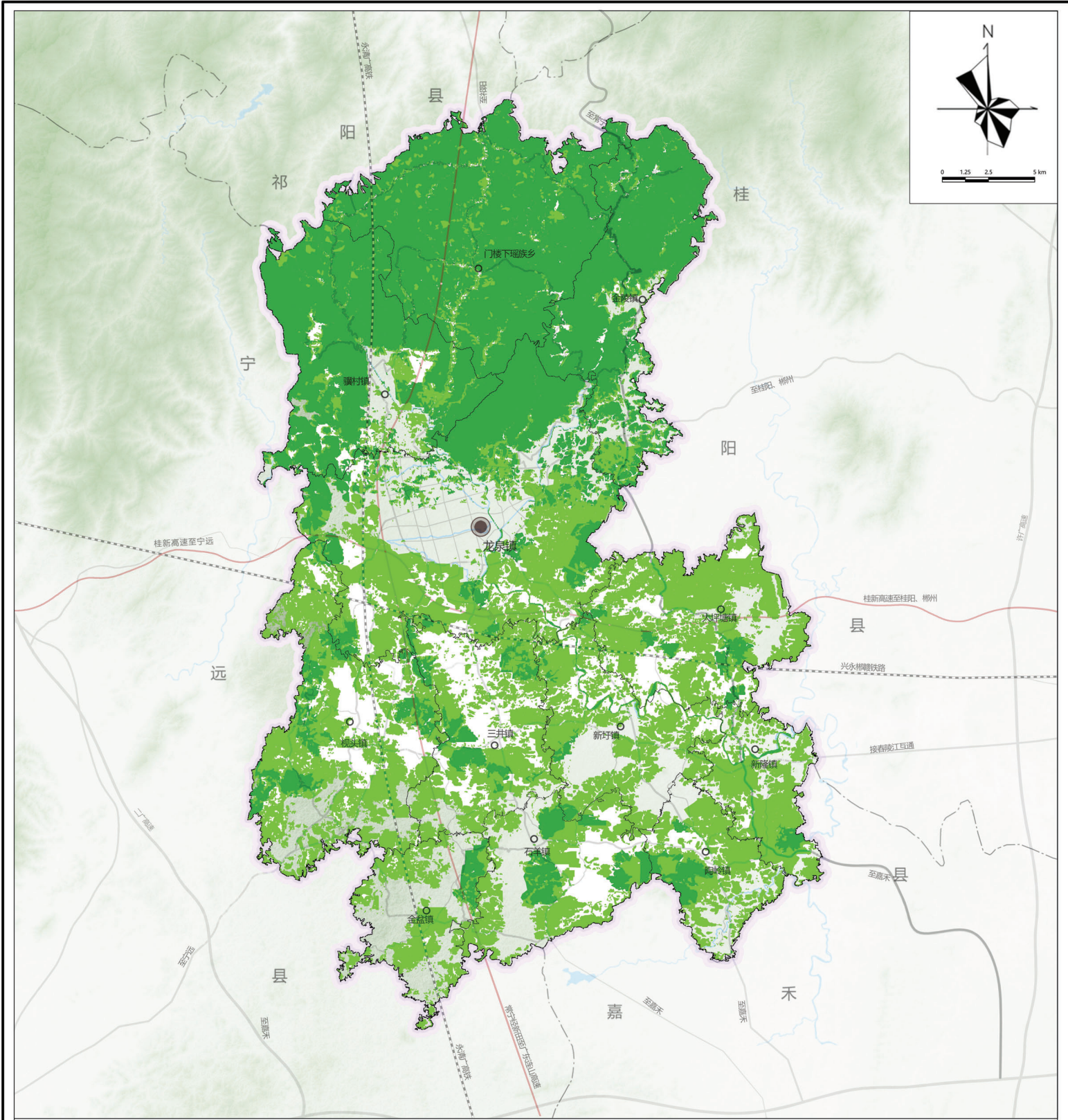
## 05 县域自然灾害风险分布图















# 新田县国土空间总体规划 (2021-2035)

## 06 生态保护重要性评价结果图



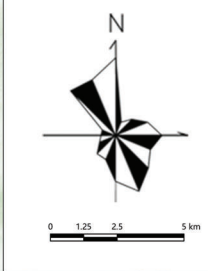
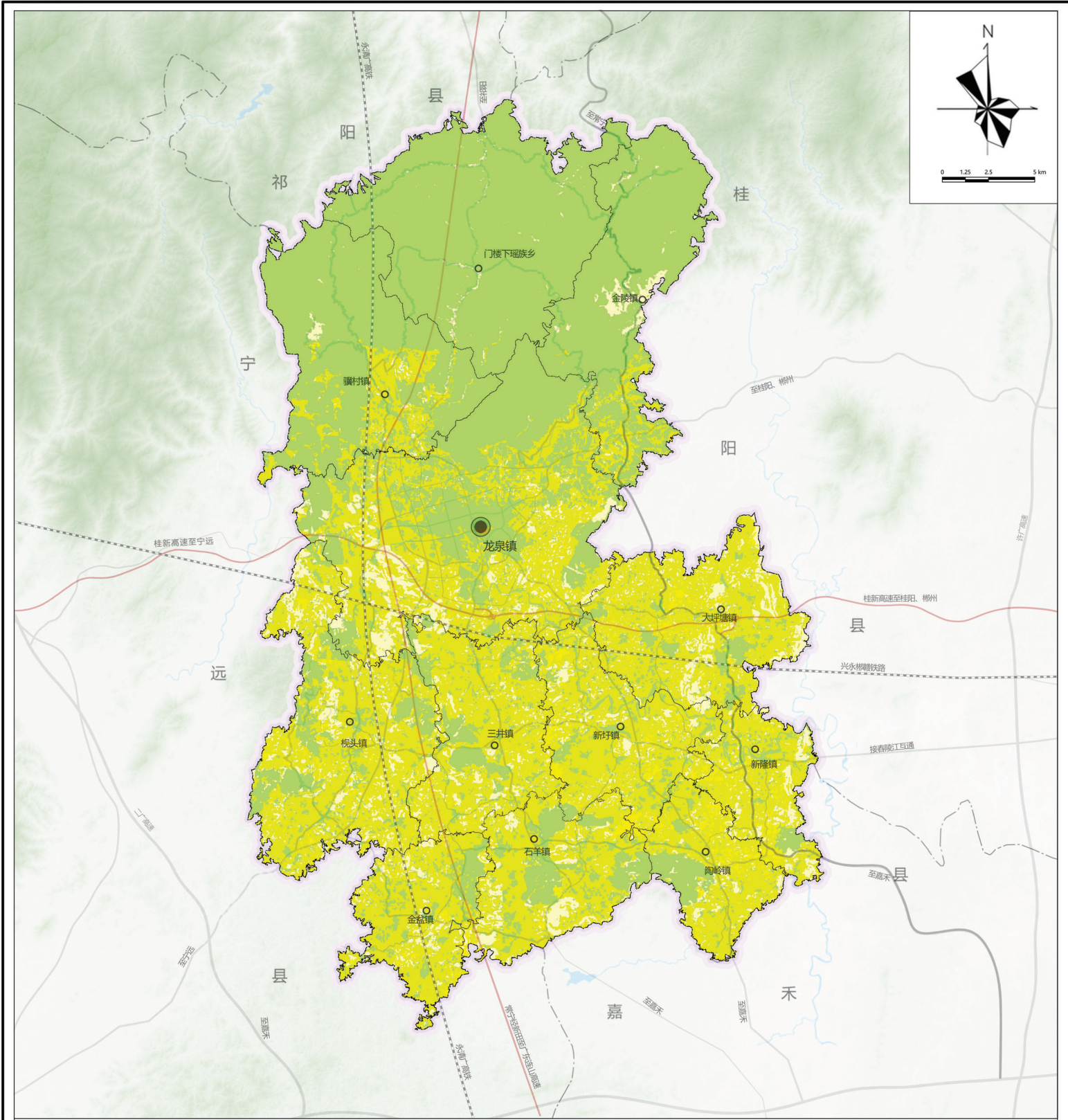
图例

- |   |     |   |      |   |          |
|---|-----|---|------|---|----------|
|  | 极重要 |  | 铁路   |  | 县级界      |
|  | 重要  |  | 高速公路 |  | 乡(镇)级界   |
|   |     |  | 国道   |  | 县政府驻地    |
|   |     |  | 省道   |  | 乡(镇)政府驻地 |



# 新田县国土空间总体规划 (2021-2035)

## 07 农业生产适宜性评价结果图



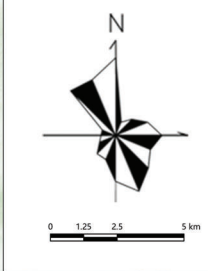
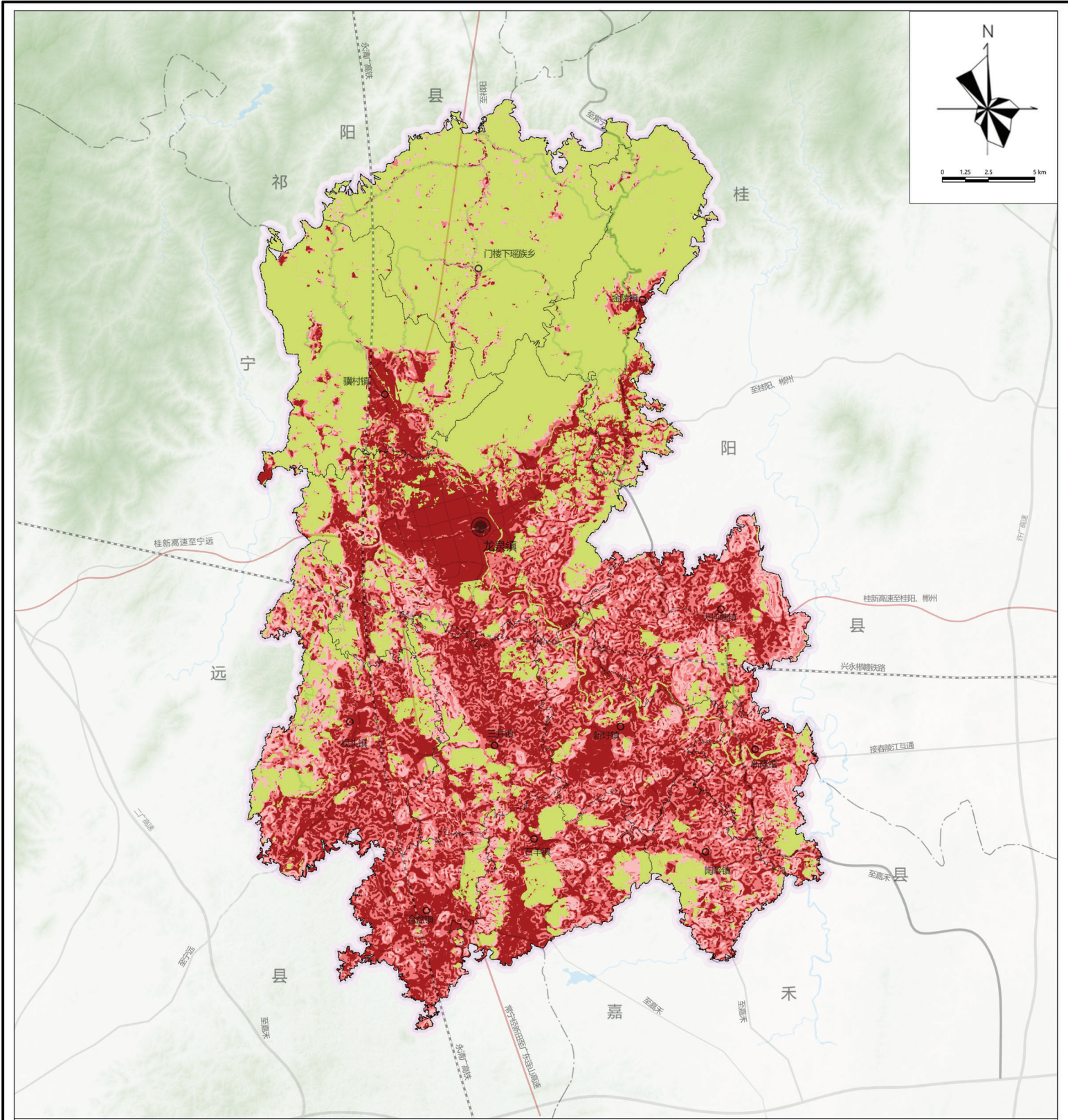
图例

- |     |      |          |
|-----|------|----------|
| 不适宜 | 铁路   | 县级界      |
| 低适宜 | 高速公路 | 乡(镇)级界   |
| 中适宜 | 国道   | 县政府驻地    |
| 高适宜 | 省道   | 乡(镇)政府驻地 |



# 新田县国土空间总体规划 (2021-2035)

## 08 城镇建设适宜性评价结果图



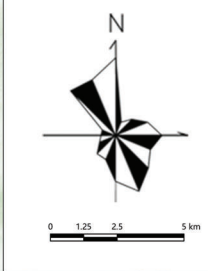
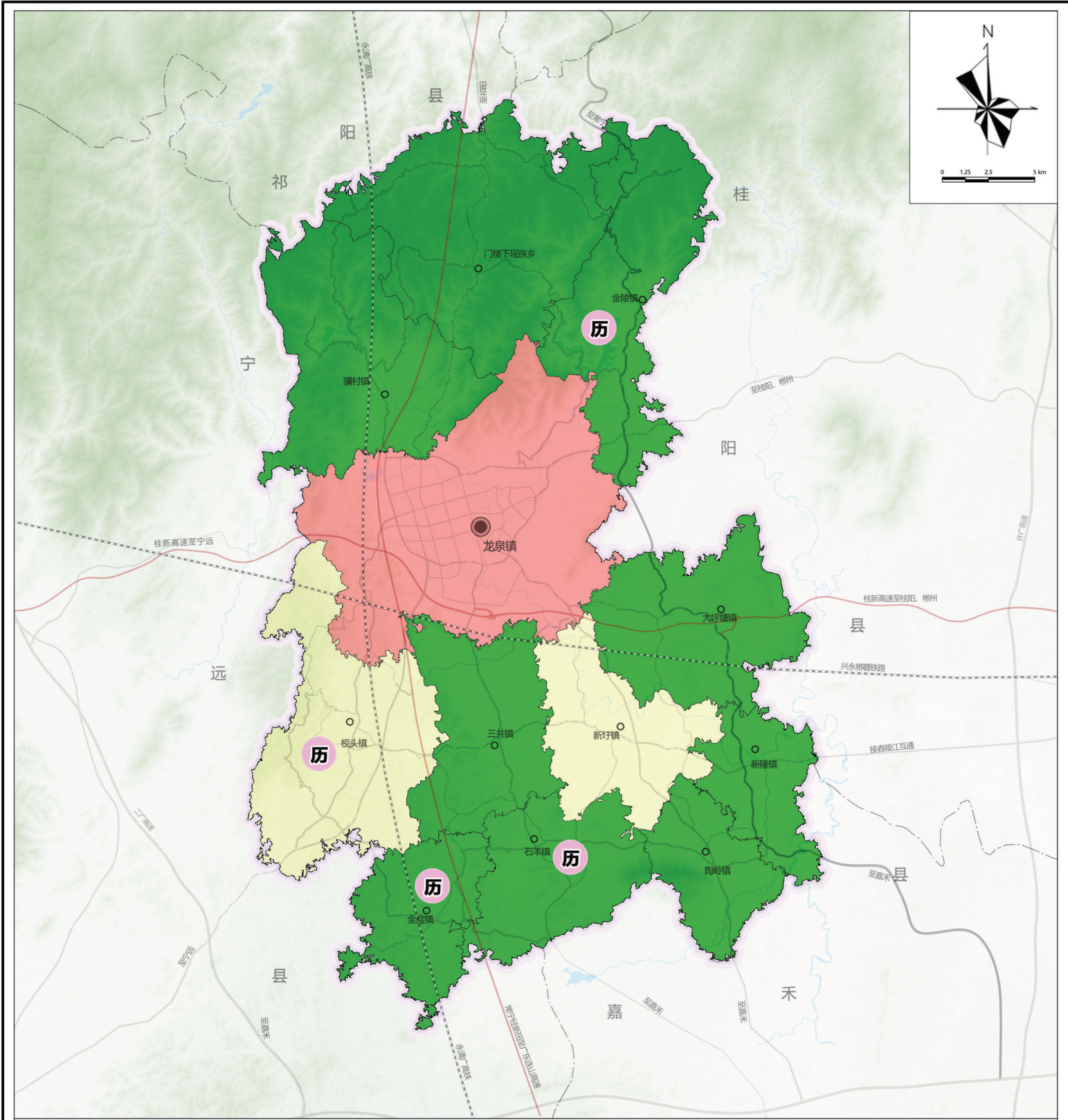
图例

- |     |      |          |
|-----|------|----------|
| 不适宜 | 铁路   | 县级界      |
| 低适宜 | 高速公路 | 乡(镇)级界   |
| 中适宜 | 国道   | 县政府驻地    |
| 高适宜 | 省道   | 乡(镇)政府驻地 |



# 新田县国土空间总体规划 (2021-2035)

## 09 乡级行政区主体功能定位分布图



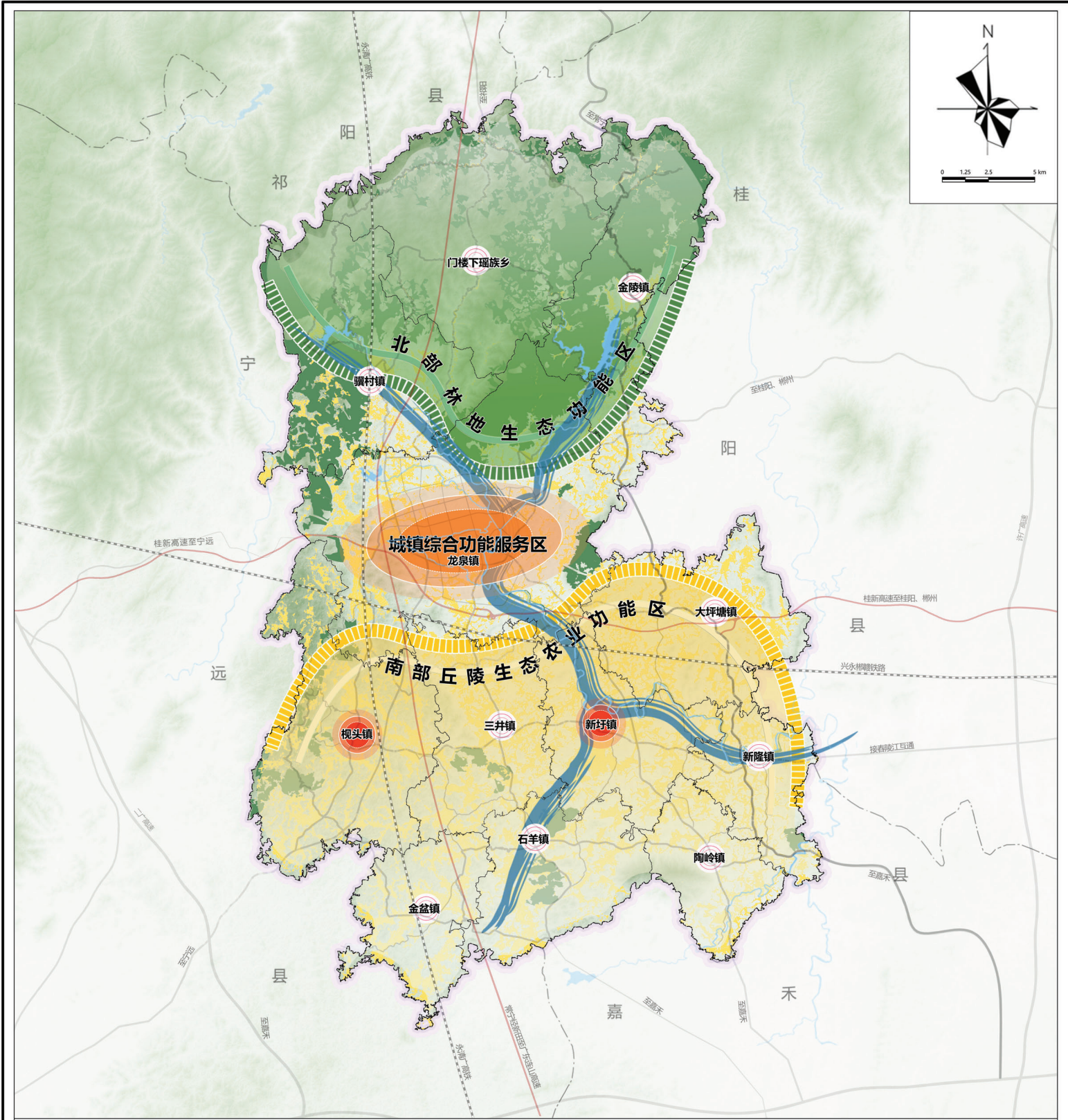
图例

- |           |      |          |
|-----------|------|----------|
| 农产品主产区    | 铁路   | 县级界      |
| 重点生态功能区   | 高速公路 | 乡(镇)级界   |
| 城市化地区     | 国道   | 县政府驻地    |
| 水域        | 省道   | 乡(镇)政府驻地 |
| 历史文化资源富集区 |      |          |



# 新田县国土空间总体规划 (2021-2035)

## 10 县域国土空间总体格局图



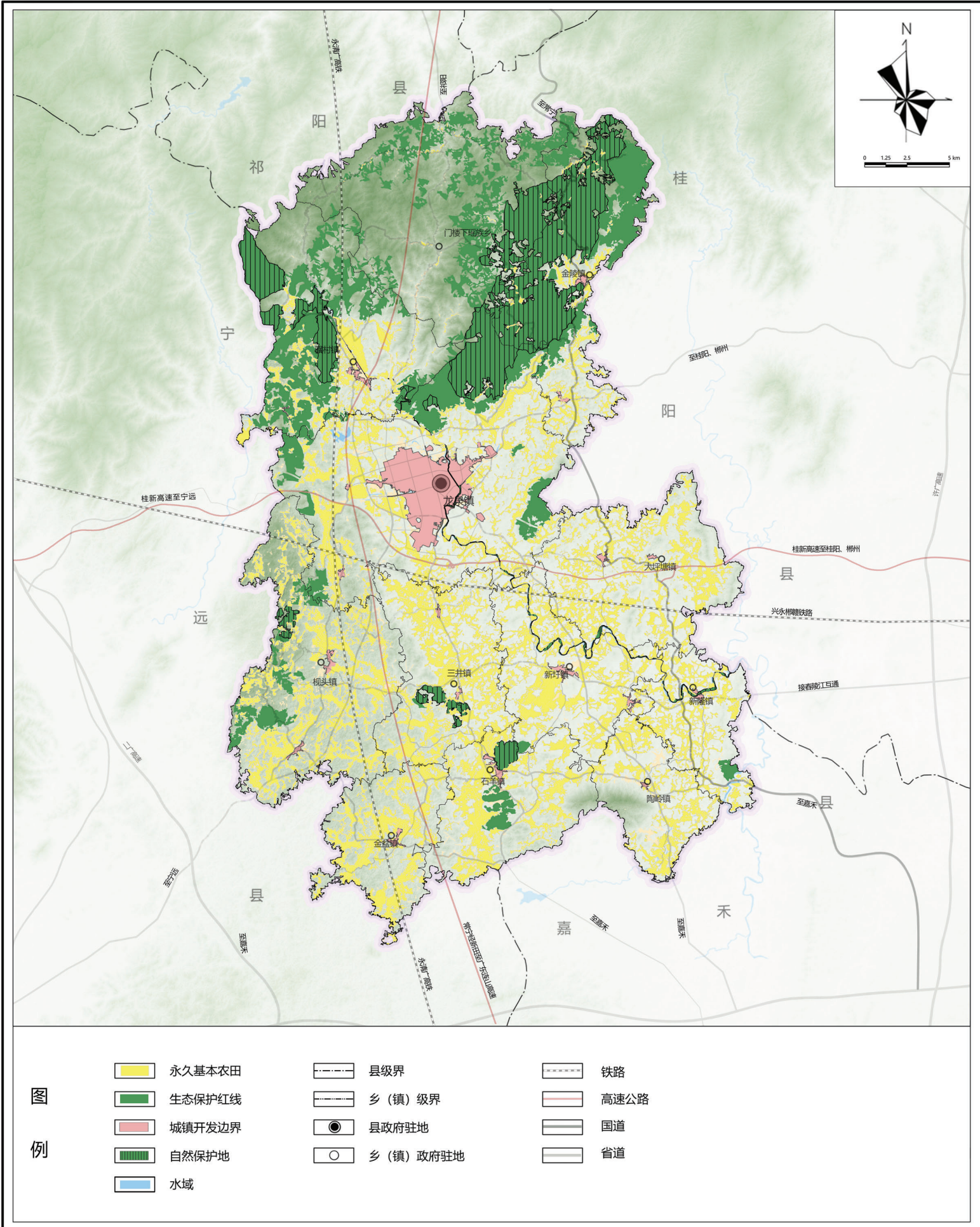
图例

- |  |         |  |        |  |      |
|--|---------|--|--------|--|------|
|  | 生态保护红线  |  | 城关镇    |  | 铁路   |
|  | 耕地      |  | 重点镇    |  | 高速公路 |
|  | 林地生态功能区 |  | 一般镇    |  | 国道   |
|  | 生态农业功能区 |  | 县级界    |  | 省道   |
|  | 水系廊道    |  | 乡(镇)级界 |  | 水域   |



# 新田县国土空间总体规划 (2021-2035)

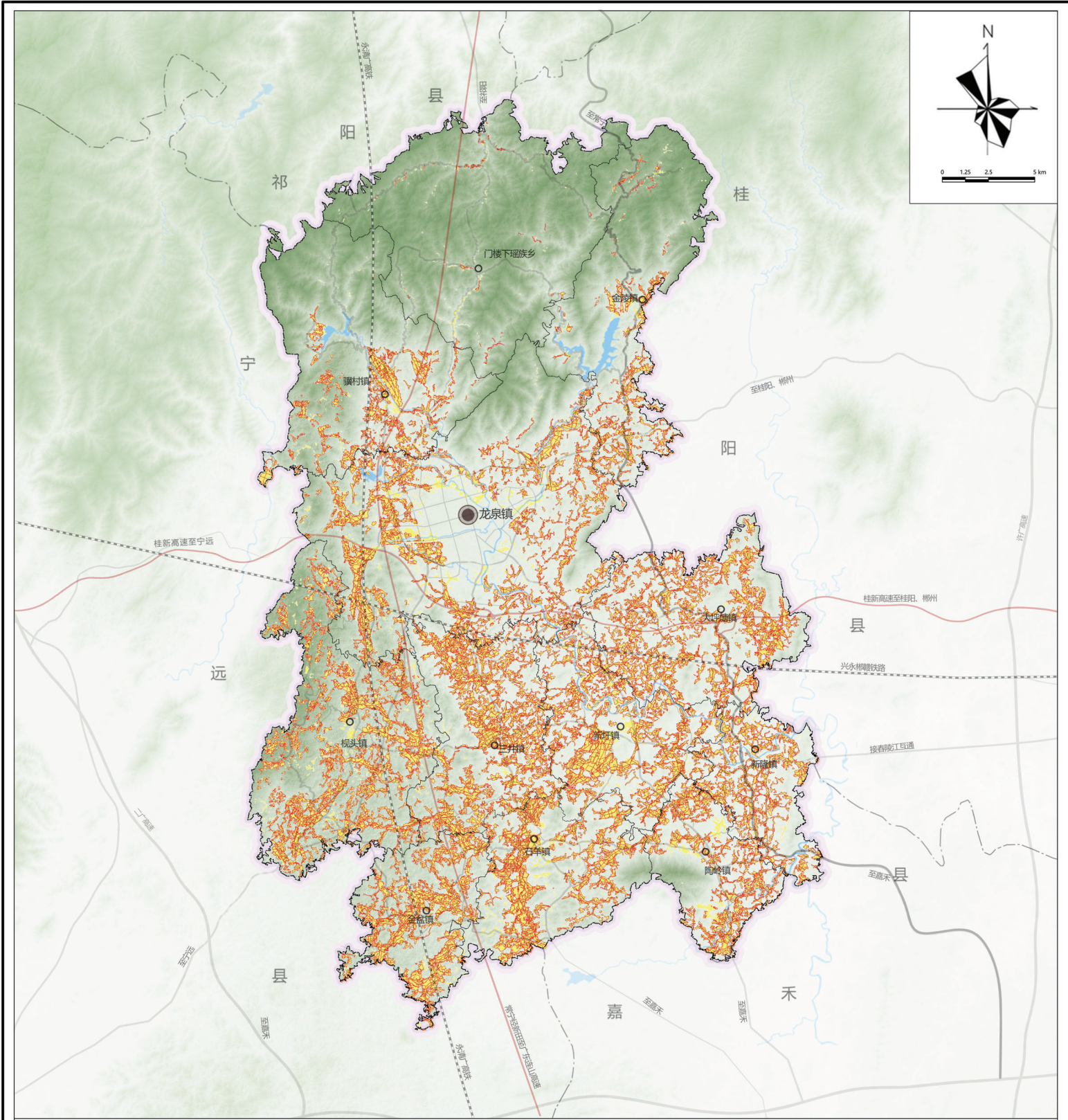
## 11 县域国土空间控制线规划图





# 新田县国土空间总体规划 (2021-2035)

## 12 县域耕地和永久基本农田保护红线图



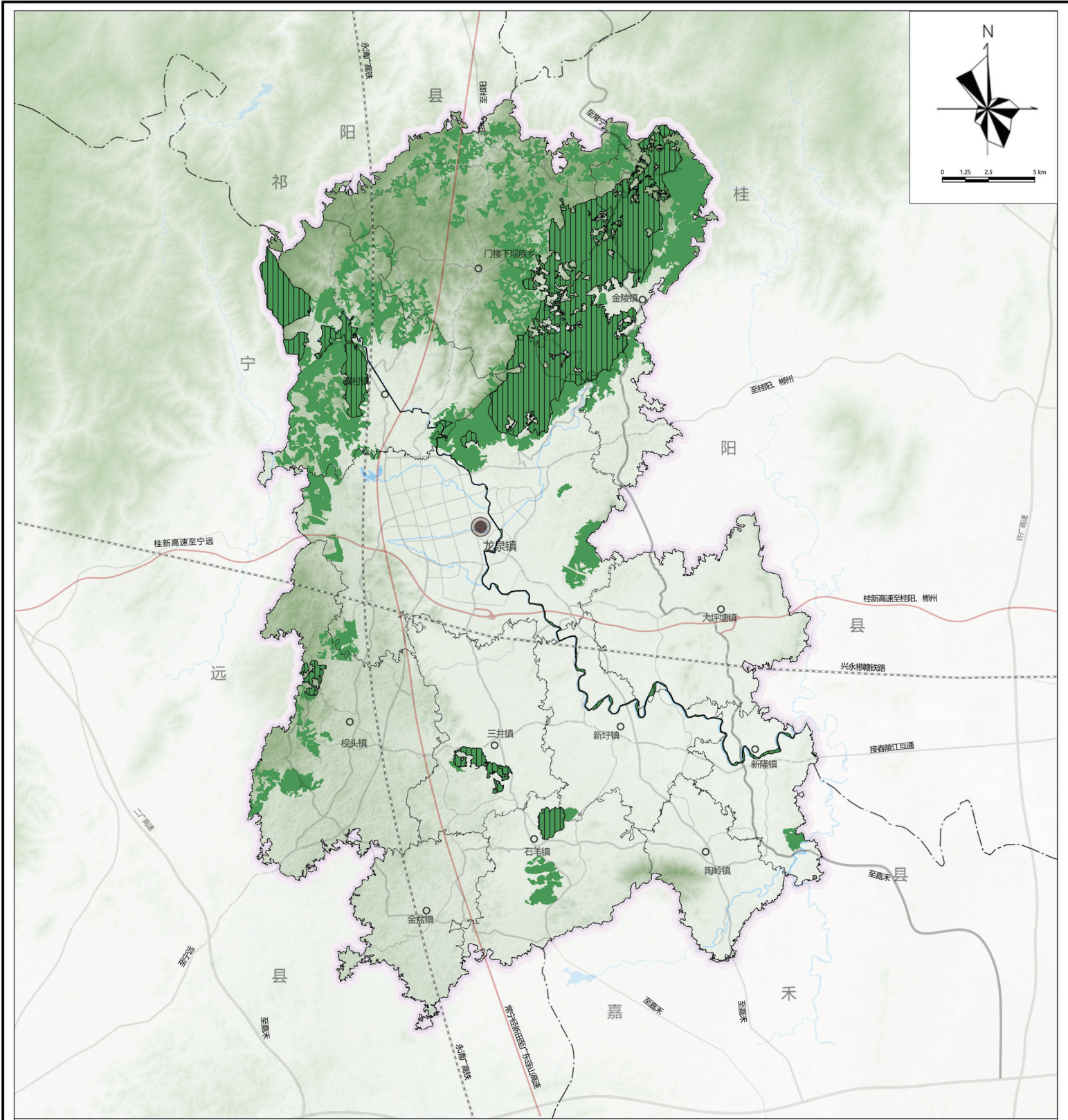
图例

- |            |        |    |
|------------|--------|----|
| 永久基本农田保护红线 | 乡(镇)级界 | 水域 |
| 耕地         | 铁路     |    |
| 县政府驻地      | 高速公路   |    |
| 乡(镇)政府驻地   | 国道     |    |
| 县级界        | 省道     |    |














# 新田县国土空间总体规划 (2021-2035)

## 13 县域生态保护红线图



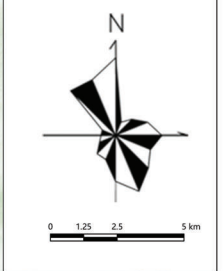
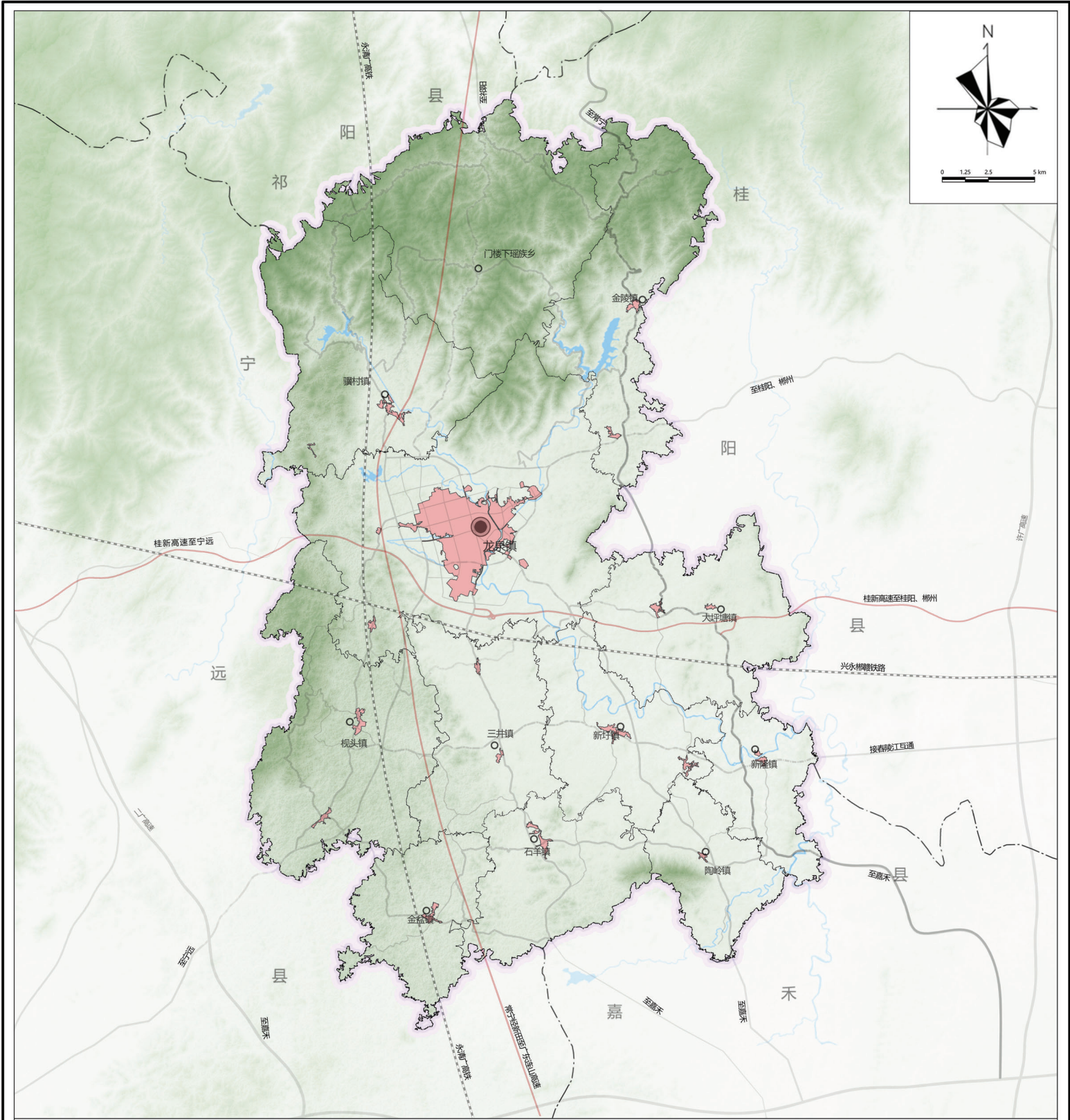
图例

- |  |  |  |
|--|--|--|
|  自然保护地  |  铁路   |  县政府驻地    |
|  生态保护红线 |  高速公路 |  乡(镇)政府驻地 |
|  县级界    |  国道   |  水域       |
|  乡(镇)级界 |  省道   |  |












# 新田县国土空间总体规划 (2021-2035)

## 14 县域城镇开发边界图



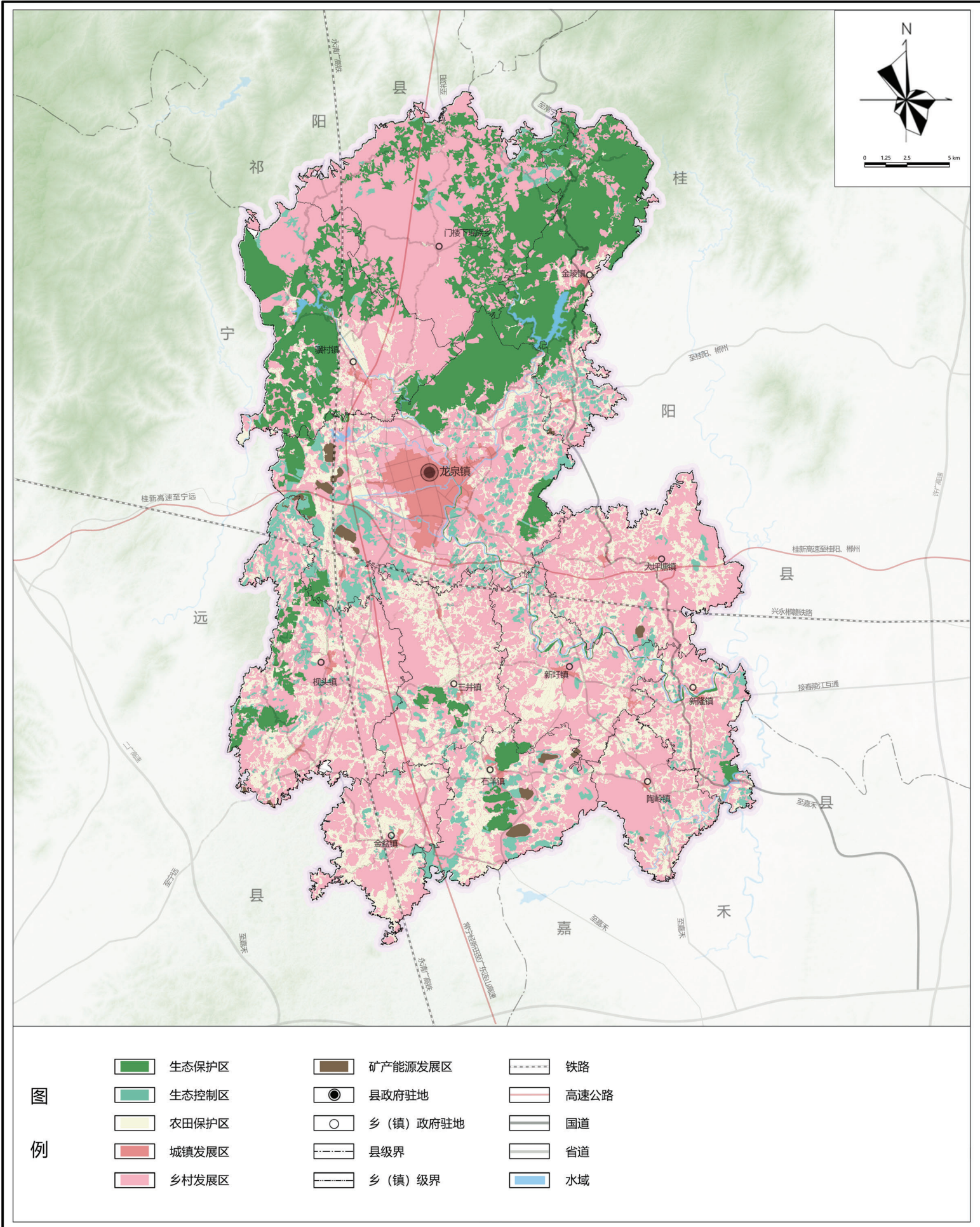
图例

- |  |  |
|--|--|
|  城镇开发边界   |  铁路   |
|  县级界      |  高速公路 |
|  乡(镇)级界   |  国道   |
|  县政府驻地    |  省道   |
|  乡(镇)政府驻地 |  |



# 新田县国土空间总体规划 (2021-2035)

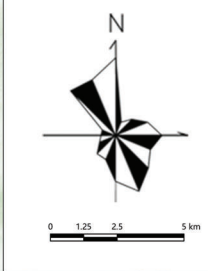
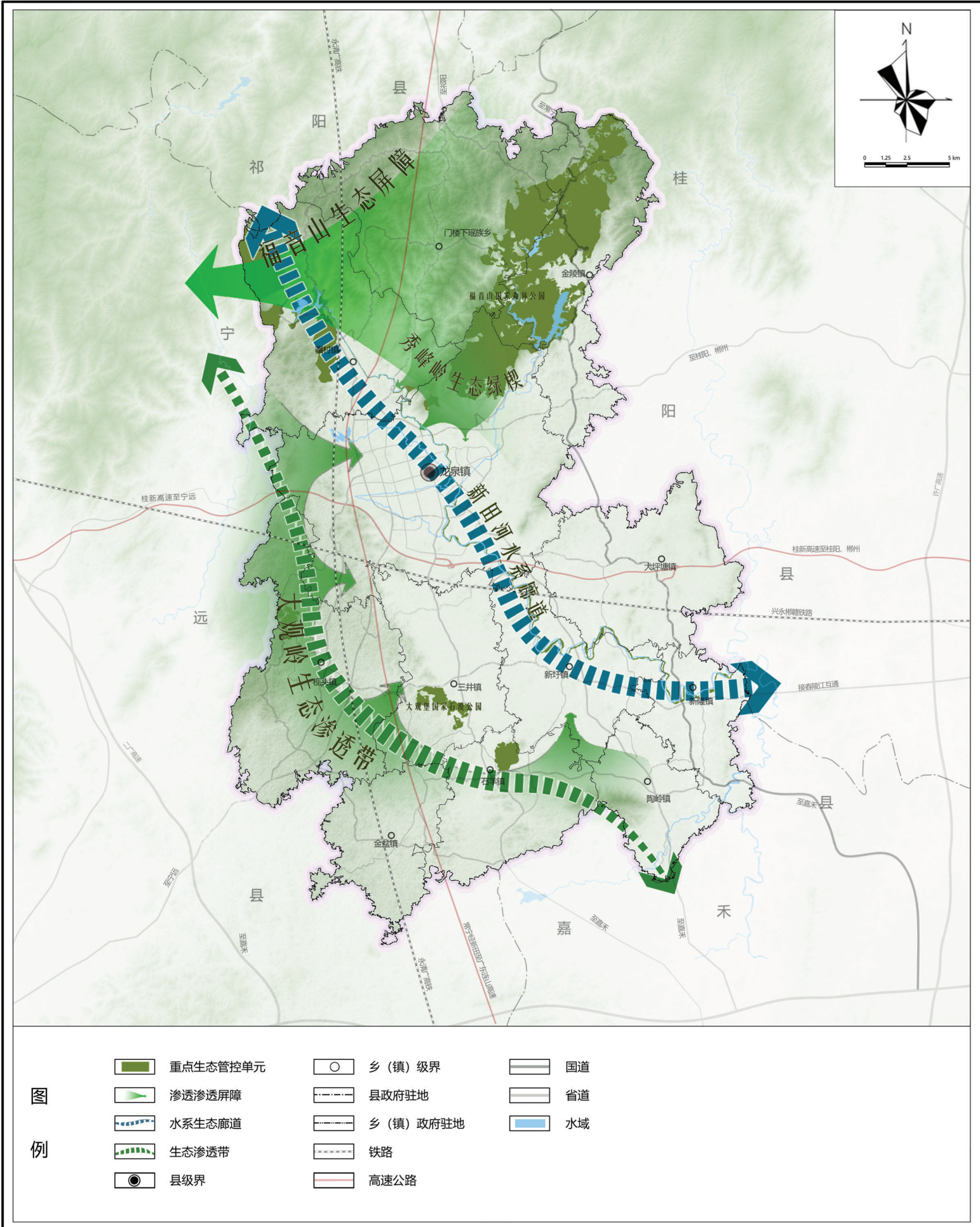
## 15 县域国土空间规划分区图





# 新田县国土空间总体规划（2021-2035）

## 16 县域生态系统保护规划图



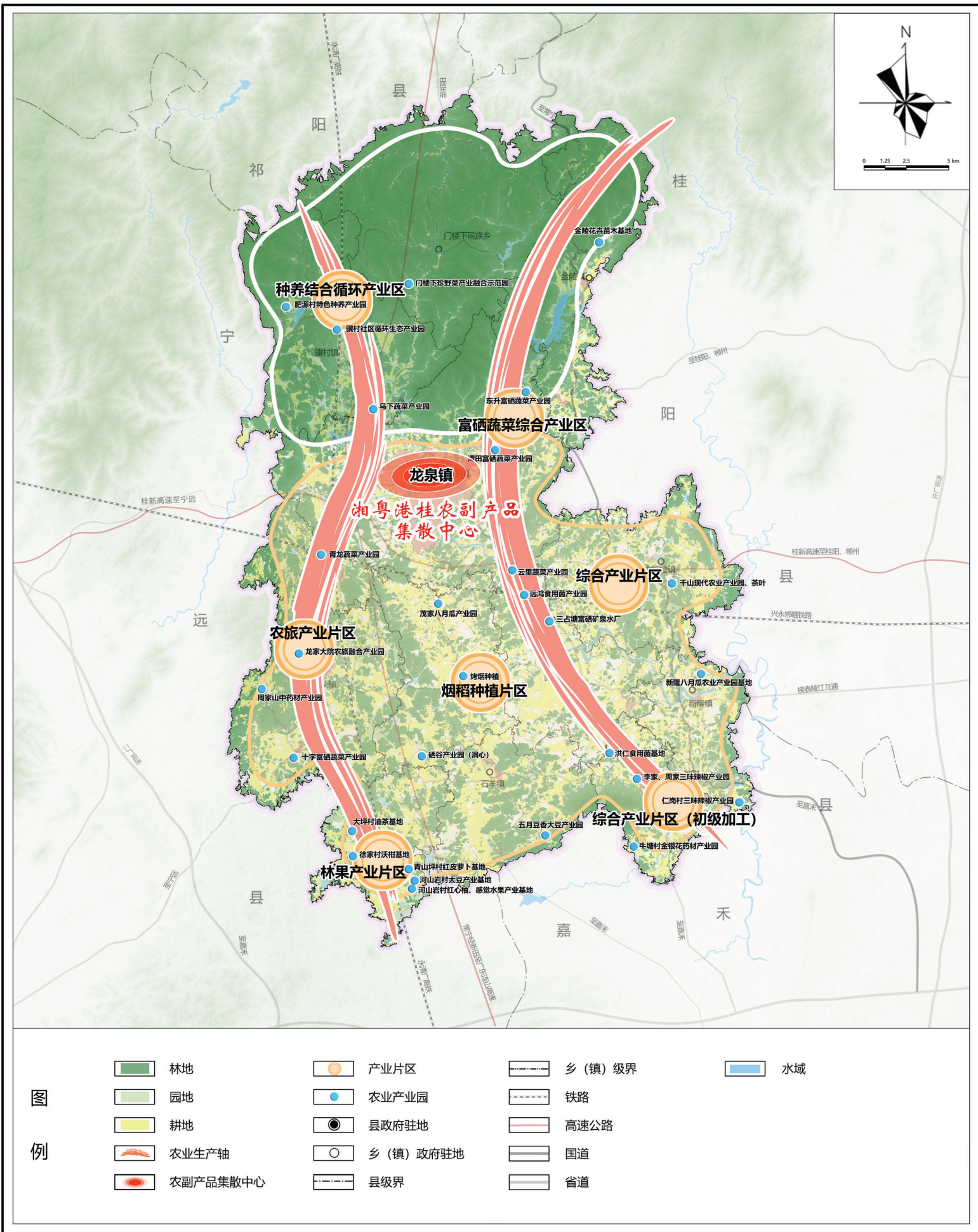
图例

- |          |          |    |
|----------|----------|----|
| 重点生态管控单元 | 乡（镇）级界   | 国道 |
| 渗透渗透屏障   | 县政府驻地    | 省道 |
| 水系生态廊道   | 乡（镇）政府驻地 | 水域 |
| 生态渗透带    | 铁路       |    |
| 县级界      | 高速公路     |    |



# 新田县国土空间总体规划 (2021-2035)

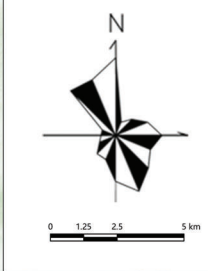
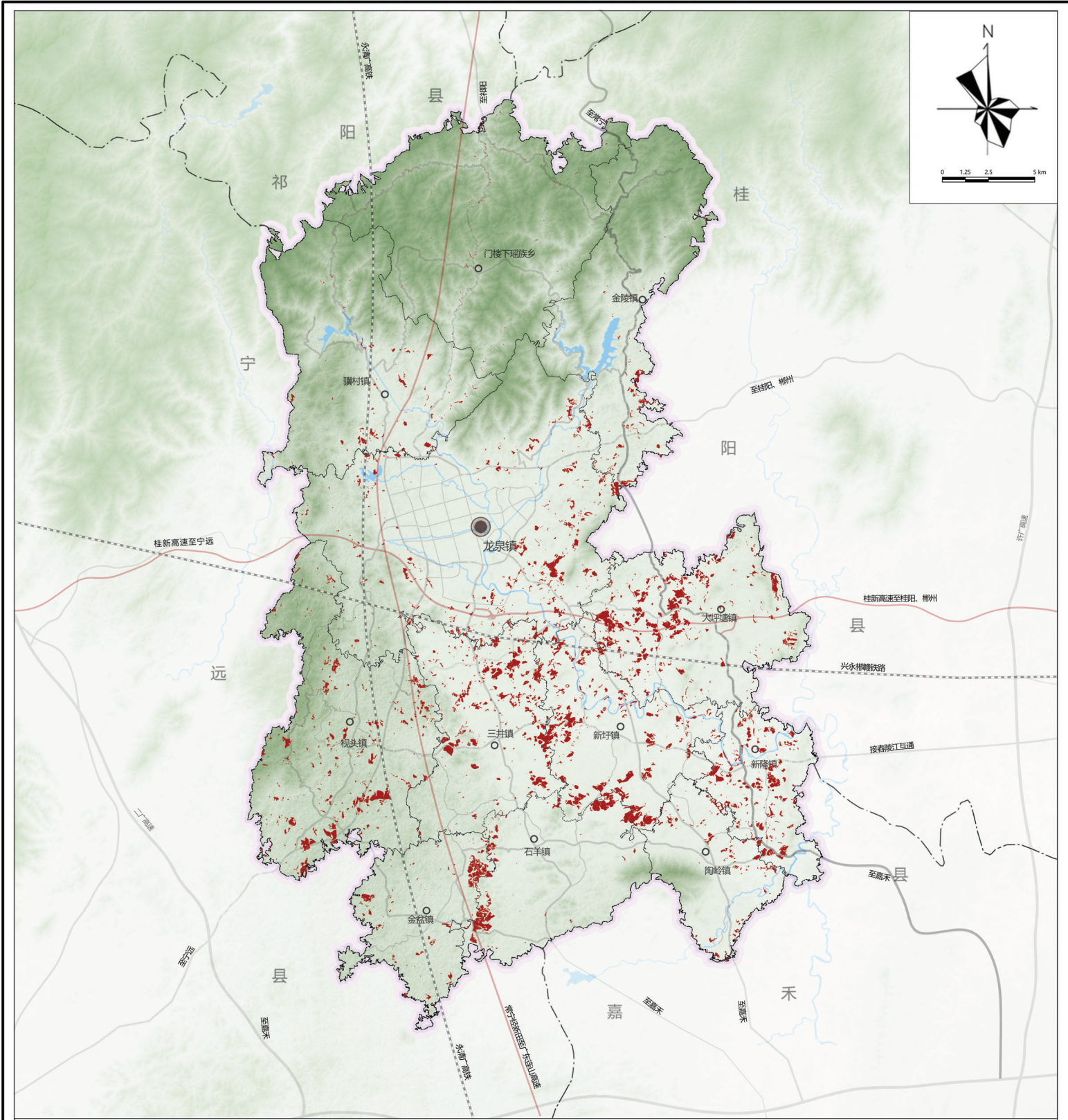
## 17 县域农业空间规划图














# 新田县国土空间总体规划 (2021-2035)

## 18 县域耕地后备资源开发规划图



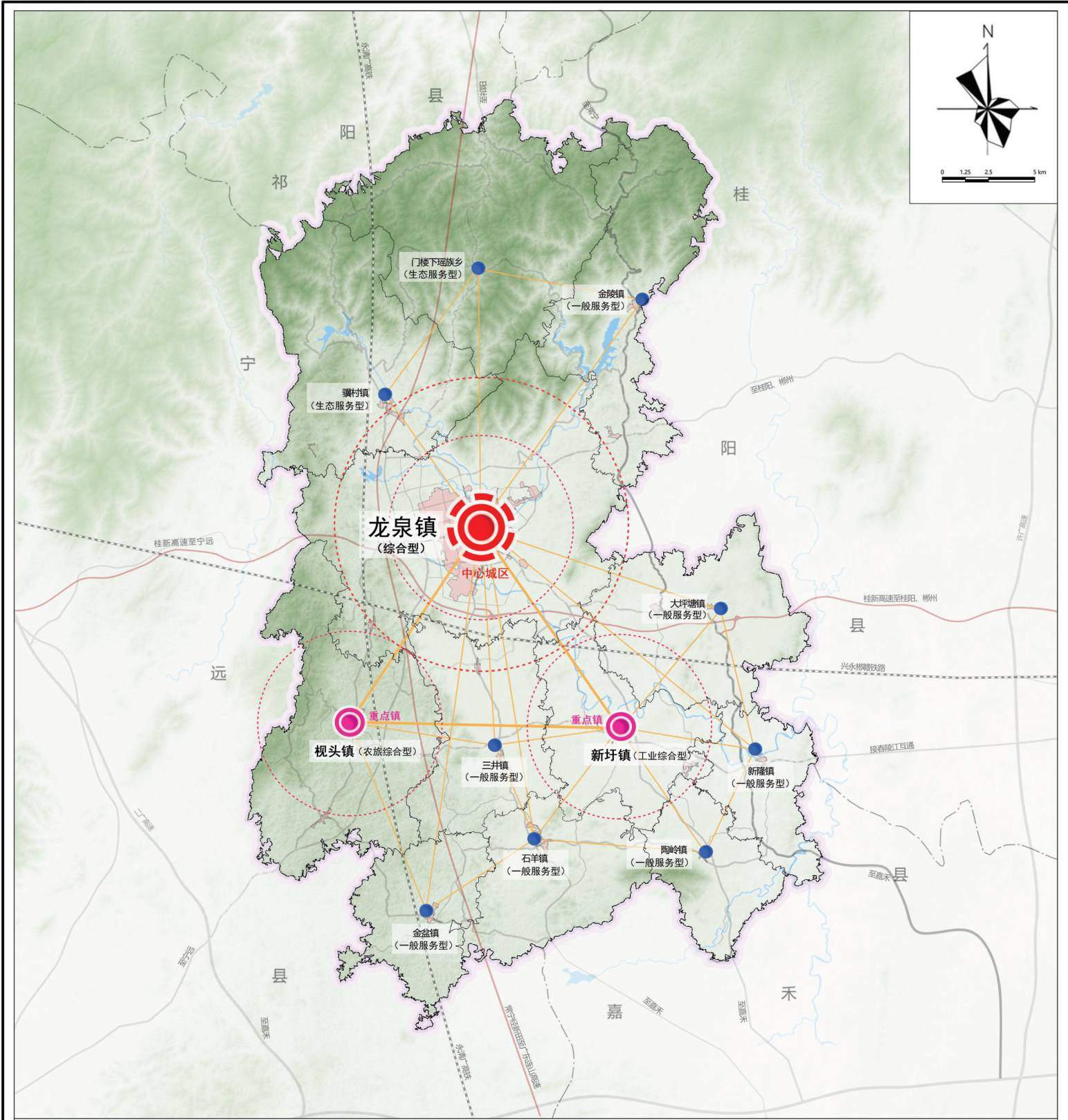
图例

- |   |  |
|---|--|
|  耕地后备资源开发利用区 |  铁路   |
|  县级界         |  高速公路 |
|  乡(镇)级界      |  国道   |
|  县政府驻地       |  省道   |
|  乡(镇)政府驻地    |  |



# 新田县国土空间总体规划 (2021-2035)

## 19 县域城镇体系规划图



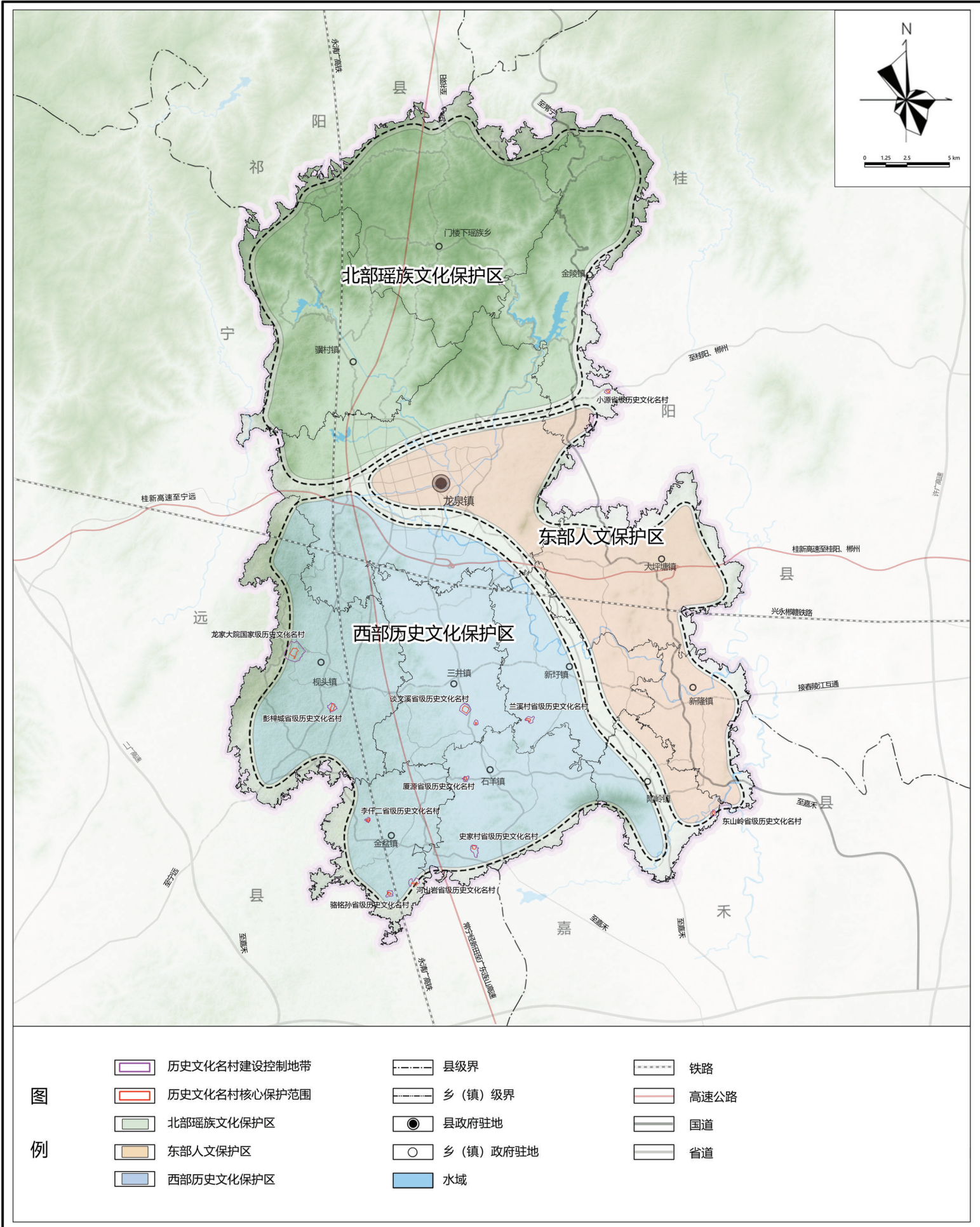
图例

- |        |      |        |
|--------|------|--------|
| 中心城区   | 铁路   | 县级界    |
| 重点镇    | 高速公路 | 乡(镇)级界 |
| 一般镇    | 国道   | 水域     |
| 城镇开发边界 | 省道   |        |



# 新田县国土空间总体规划 (2021-2035)

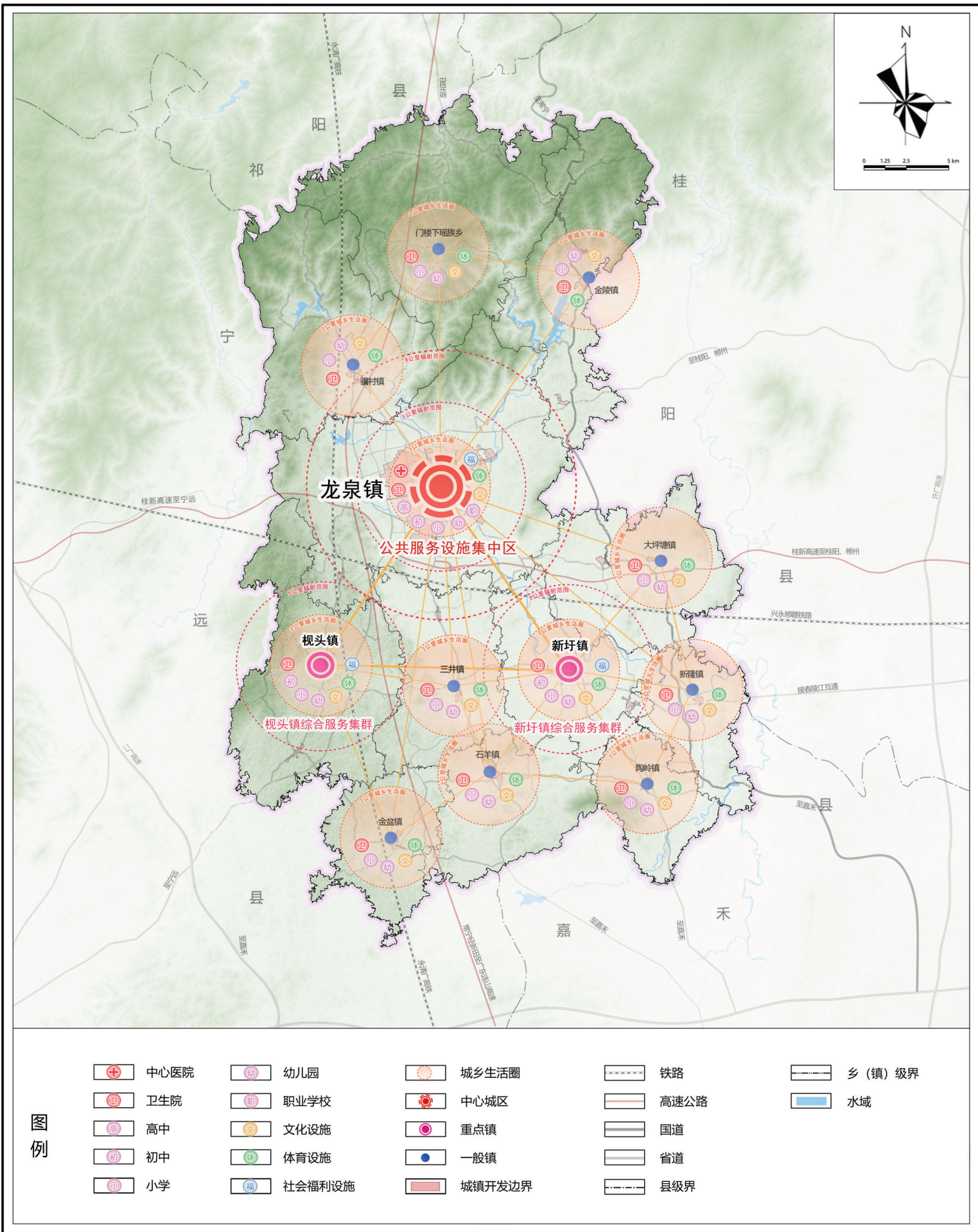
## 20 县域历史文化保护规划图





# 新田县国土空间总体规划 (2021-2035)

## 21 县域城乡生活圈和公共服务设施规划图



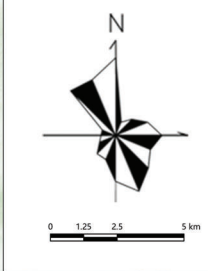
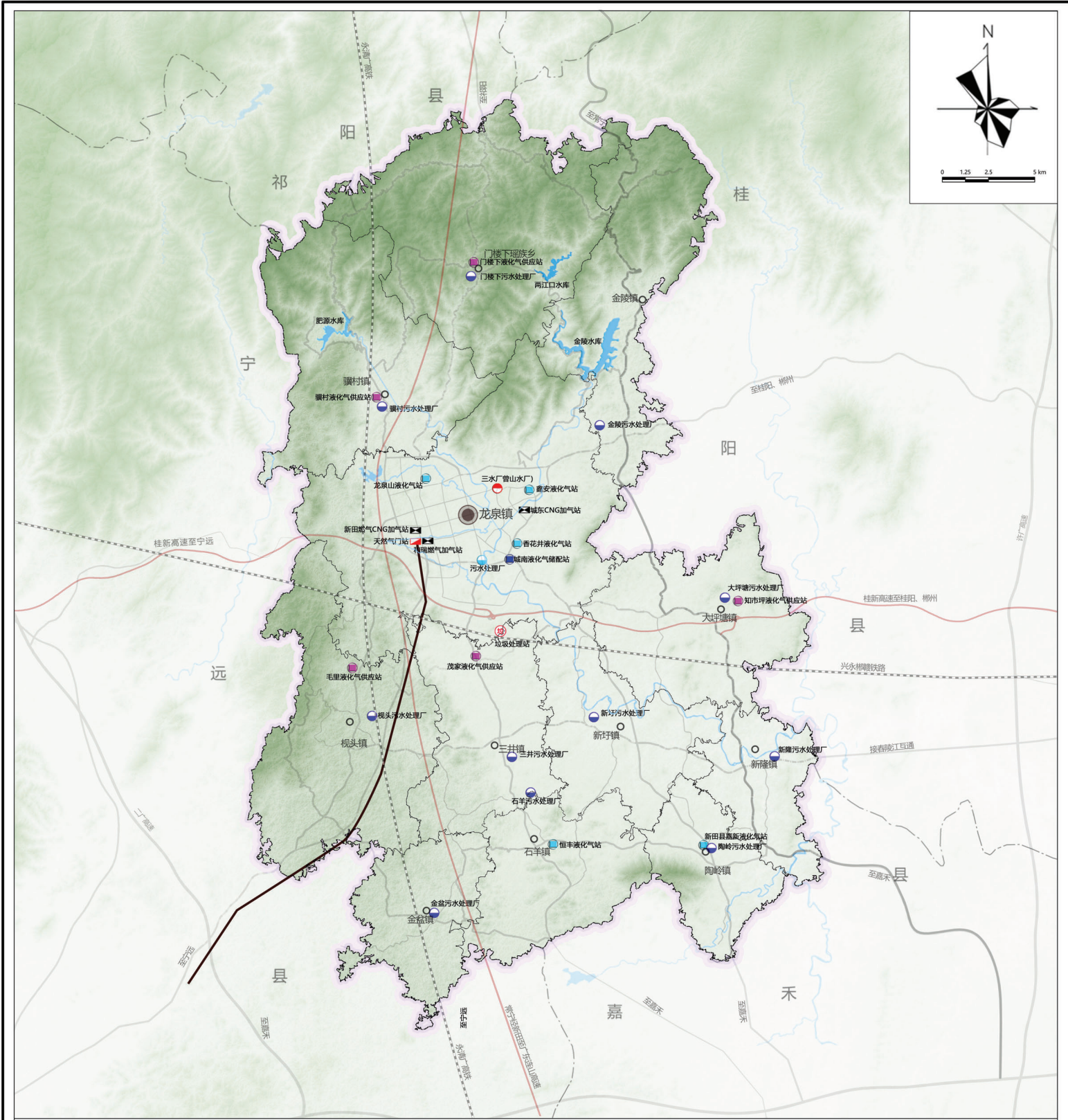
图例

- |      |        |        |      |        |
|------|--------|--------|------|--------|
| 中心医院 | 幼儿园    | 城乡生活圈  | 铁路   | 乡(镇)级界 |
| 卫生院  | 职业学校   | 中心城区   | 高速公路 | 水域     |
| 高中   | 文化设施   | 重点镇    | 国道   |        |
| 初中   | 体育设施   | 一般镇    | 省道   |        |
| 小学   | 社会福利设施 | 城镇开发边界 | 县级界  |        |



# 新田县国土空间总体规划 (2021-2035)

## 22 县域基础设施规划图一



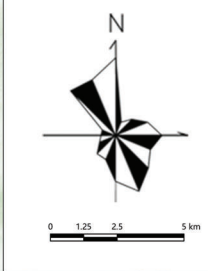
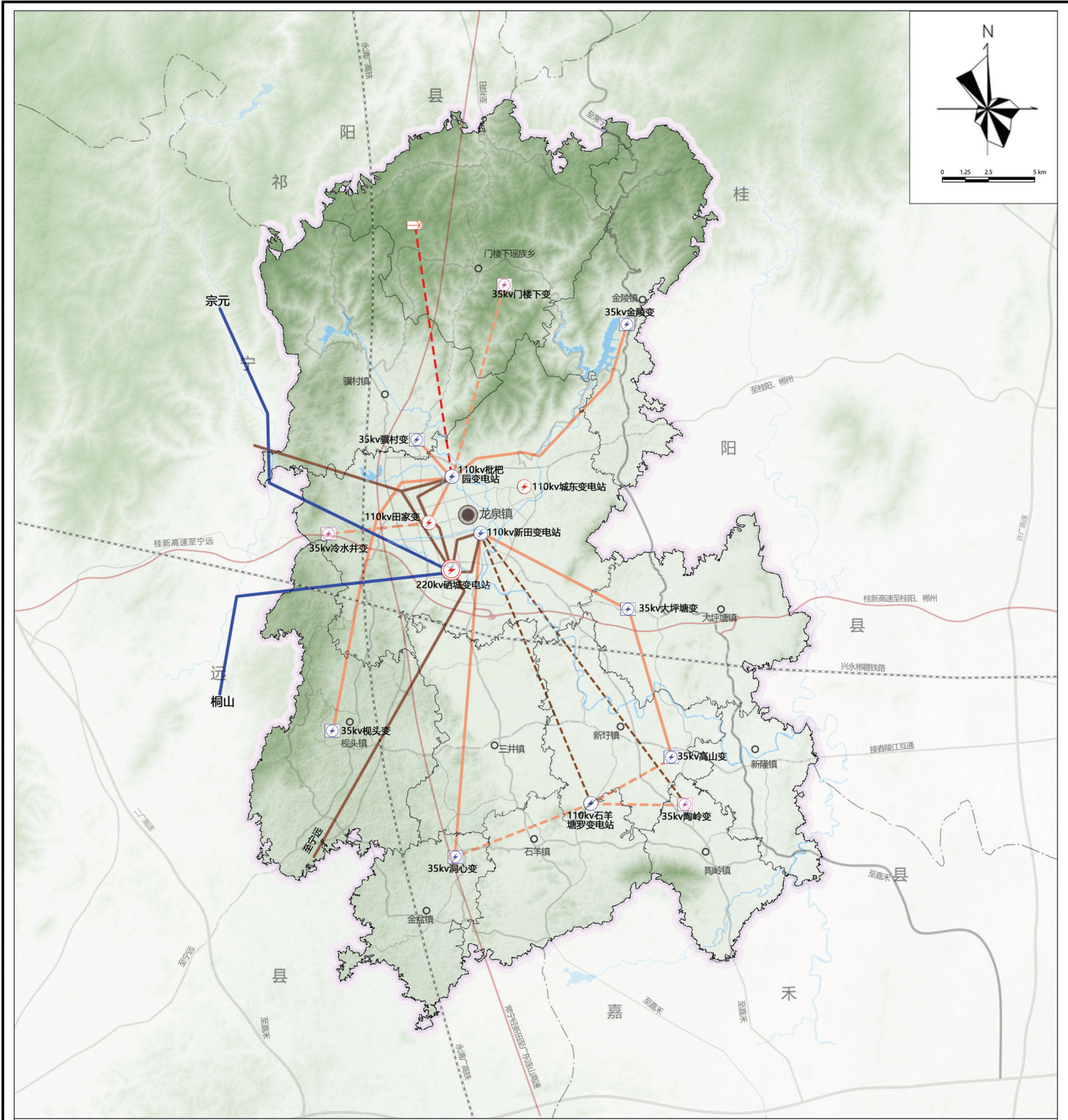
图例

- |         |            |          |      |
|---------|------------|----------|------|
| 集中供水设施  | 燃气加气站      | 县政府驻地    | 高速公路 |
| 现状污水处理厂 | 规划液化石油气储配站 | 乡(镇)政府驻地 | 国道   |
| 规划污水处理厂 | 现状液化石油气供应站 | 县级界      | 省道   |
| 垃圾处理站   | 规划液化石油气供应站 | 乡(镇)级界   | 水域   |
| 天然气门站   | 规划燃气管线     | 铁路       |      |



# 新田县国土空间总体规划 (2021-2035)

## 23 县域基础设施规划图二



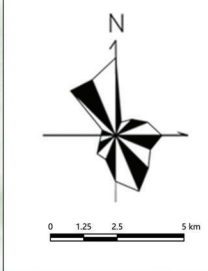
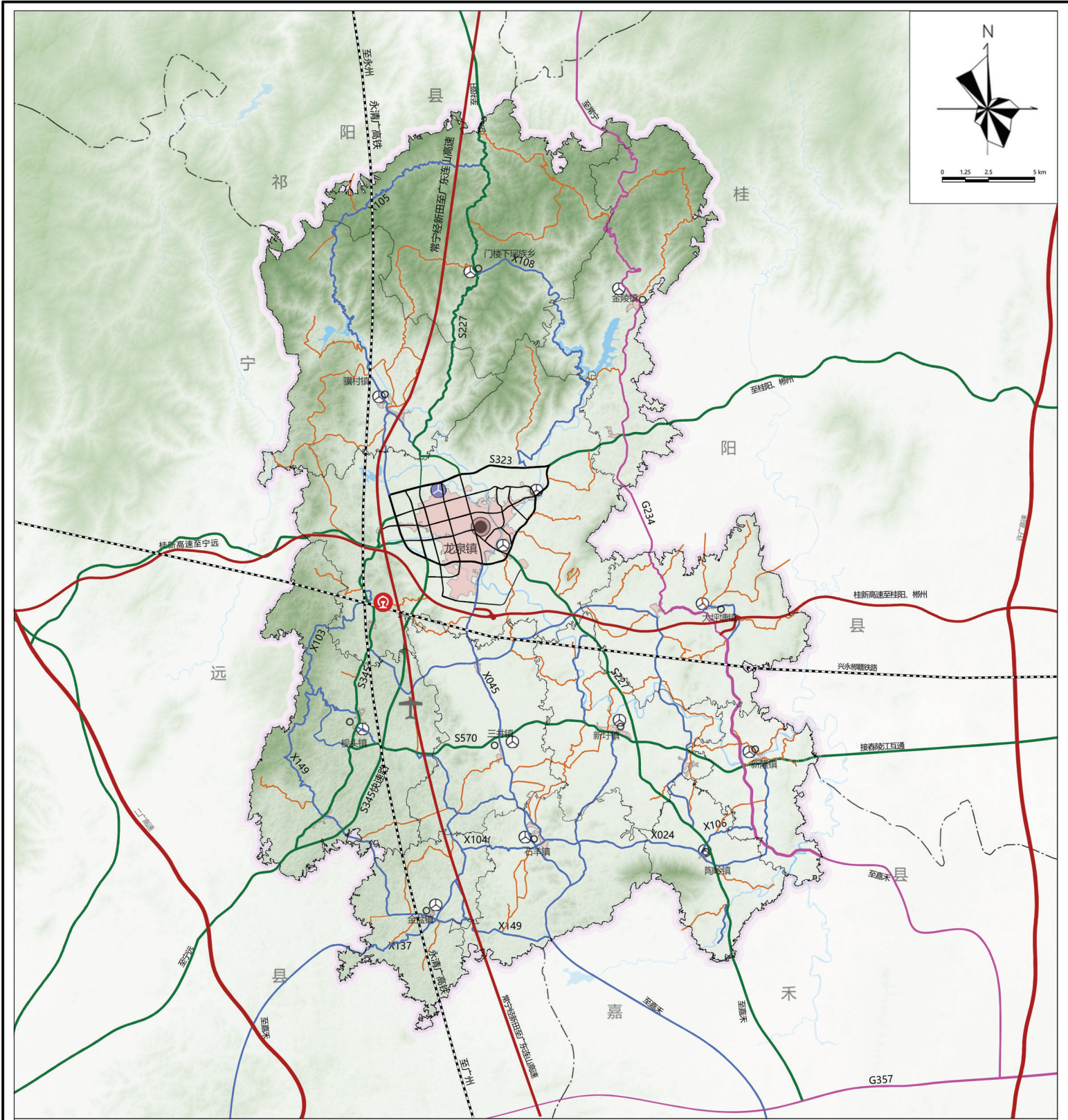
图例

- |  |           |  |            |  |          |  |        |  |    |
|--|-----------|--|------------|--|----------|--|--------|--|----|
|  | 现状220kv线路 |  | 现状220kv变电站 |  | 风电场      |  | 乡(镇)级界 |  | 水域 |
|  | 现状110kv线路 |  | 现状110kv变电站 |  | 风电电力线路   |  | 铁路     |  |    |
|  | 规划110kv线路 |  | 规划110kv变电站 |  | 县政府驻地    |  | 高速公路   |  |    |
|  | 现状35kv线路  |  | 现状35kv变电站  |  | 乡(镇)政府驻地 |  | 国道     |  |    |
|  | 规划35kv线路  |  | 规划35kv变电站  |  | 县级界      |  | 省道     |  |    |



# 新田县国土空间总体规划 (2021-2035)

## 24 县域综合交通规划图



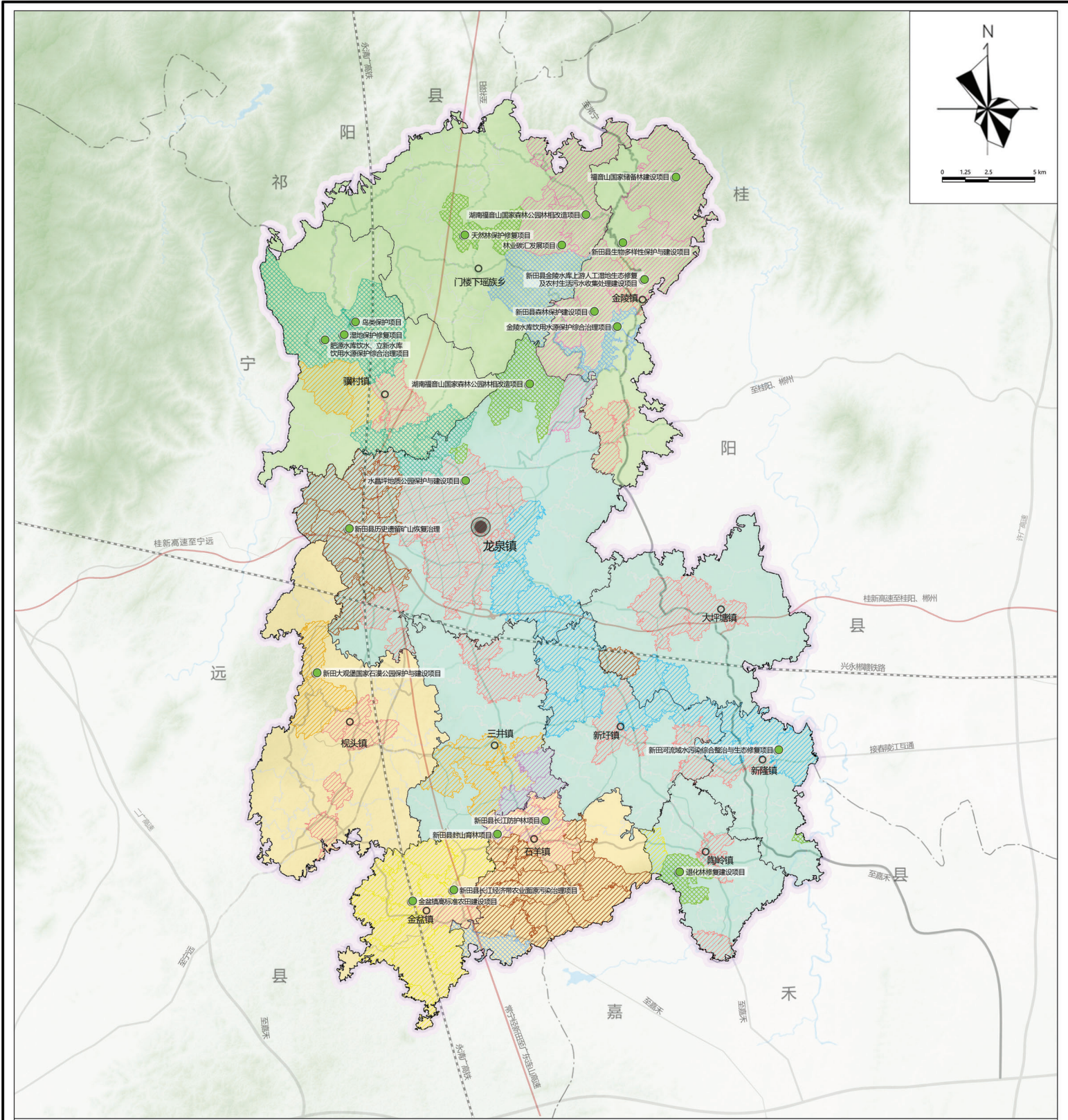
图例

- |      |       |          |    |
|------|-------|----------|----|
| 高速公路 | 铁路线   | 城镇开发边界   | 水域 |
| 国道   | 长途客运站 | 县级界      |    |
| 省道   | 城乡客运站 | 乡(镇)级界   |    |
| 县道   | 通用机场  | 县政府驻地    |    |
| 乡道   | 火车站   | 乡(镇)政府驻地 |    |



# 新田县国土空间总体规划 (2021-2035)

## 25 县域生态修复及综合整治规划图



生态修复分区		重点区域	
	东部—中部新田河流域土地综合整治修复		矿山地质环境治理重点区
	北部金陵—福音水源涵养与生物多样性		湿地恢复保育重点区
	西南部大冠岭水土流失综合治理修复		流域综合治理重点区
	耕地质量提升重点区		库区生态修复重点区
	石漠化综合治理重点区		生物多样性保护重点区
	水土流失防治重点区		土地综合整治重点区
	森林质量提升重点区		重点工程

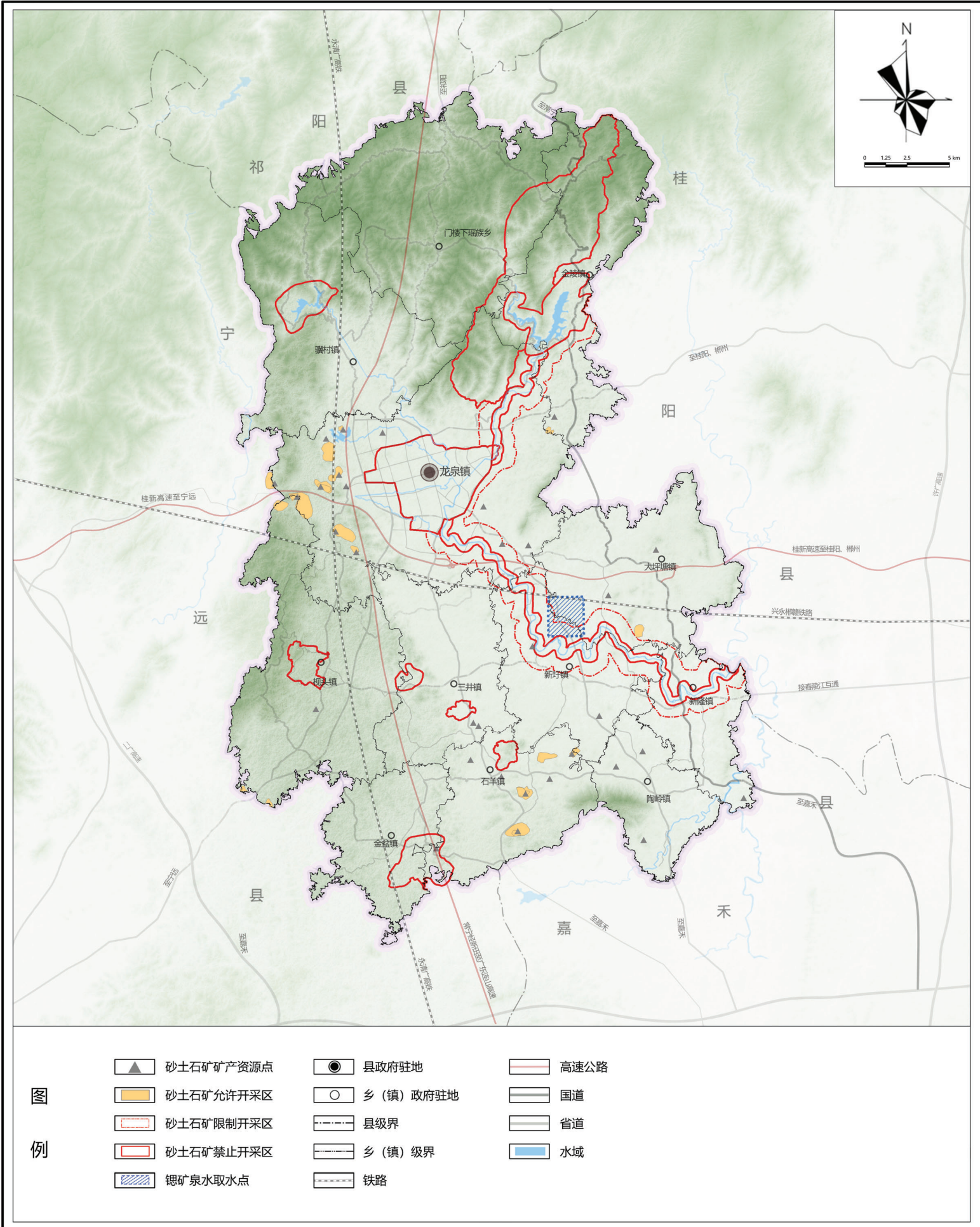
  

	县级界		高速公路
	乡(镇)级界		国道
	县政府驻地		省道
	乡(镇)政府驻地		



# 新田县国土空间总体规划 (2021-2035)

## 26 县域矿产资源规划图



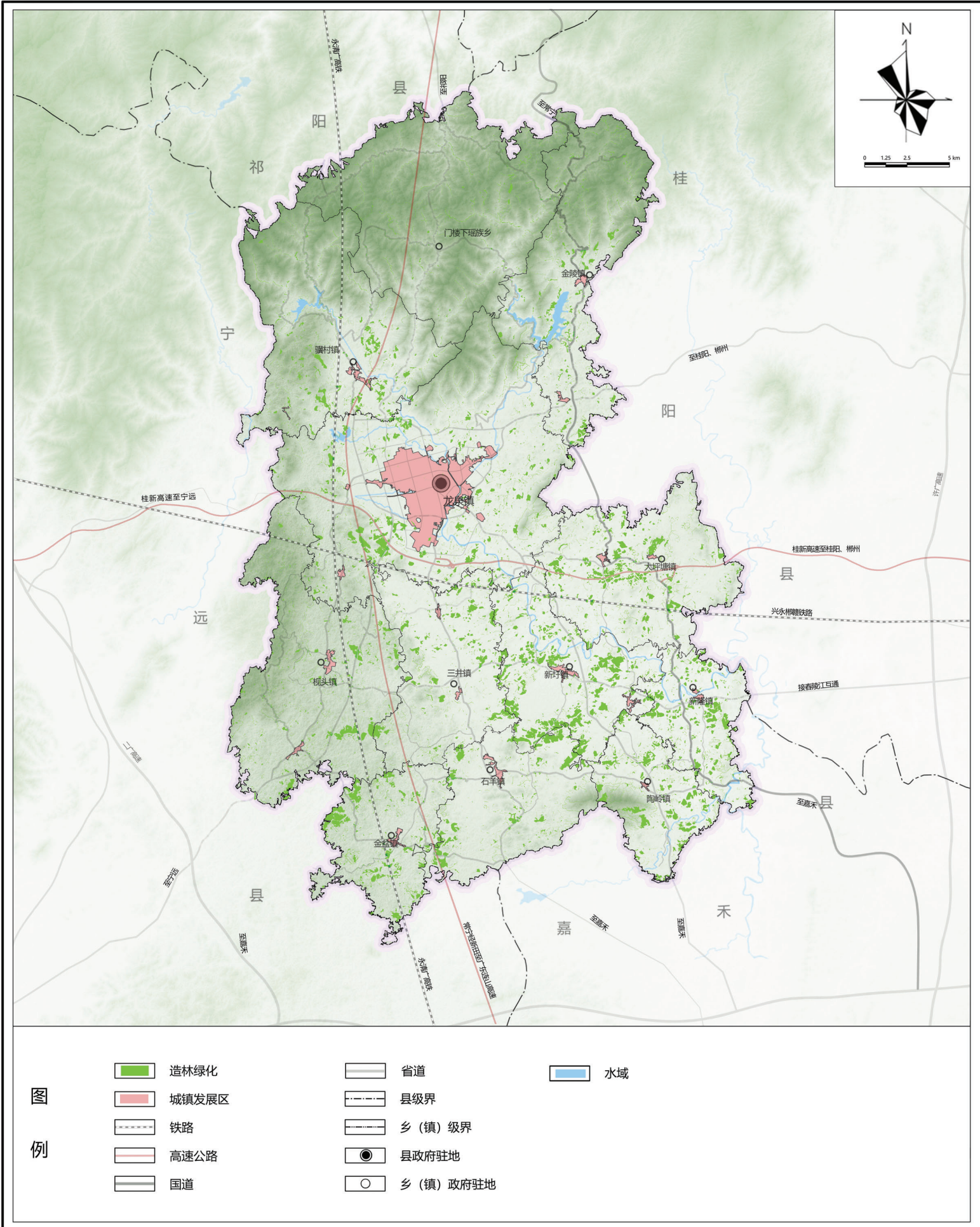
图例

- |           |          |      |
|-----------|----------|------|
| 砂土石矿矿产资源点 | 县政府驻地    | 高速公路 |
| 砂土石矿允许开采区 | 乡(镇)政府驻地 | 国道   |
| 砂土石矿限制开采区 | 县级界      | 省道   |
| 砂土石矿禁止开采区 | 乡(镇)级界   | 水域   |
| 锡矿泉水取水点   | 铁路       |      |



# 新田县国土空间总体规划 (2021-2035)

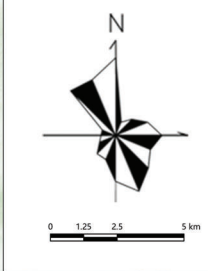
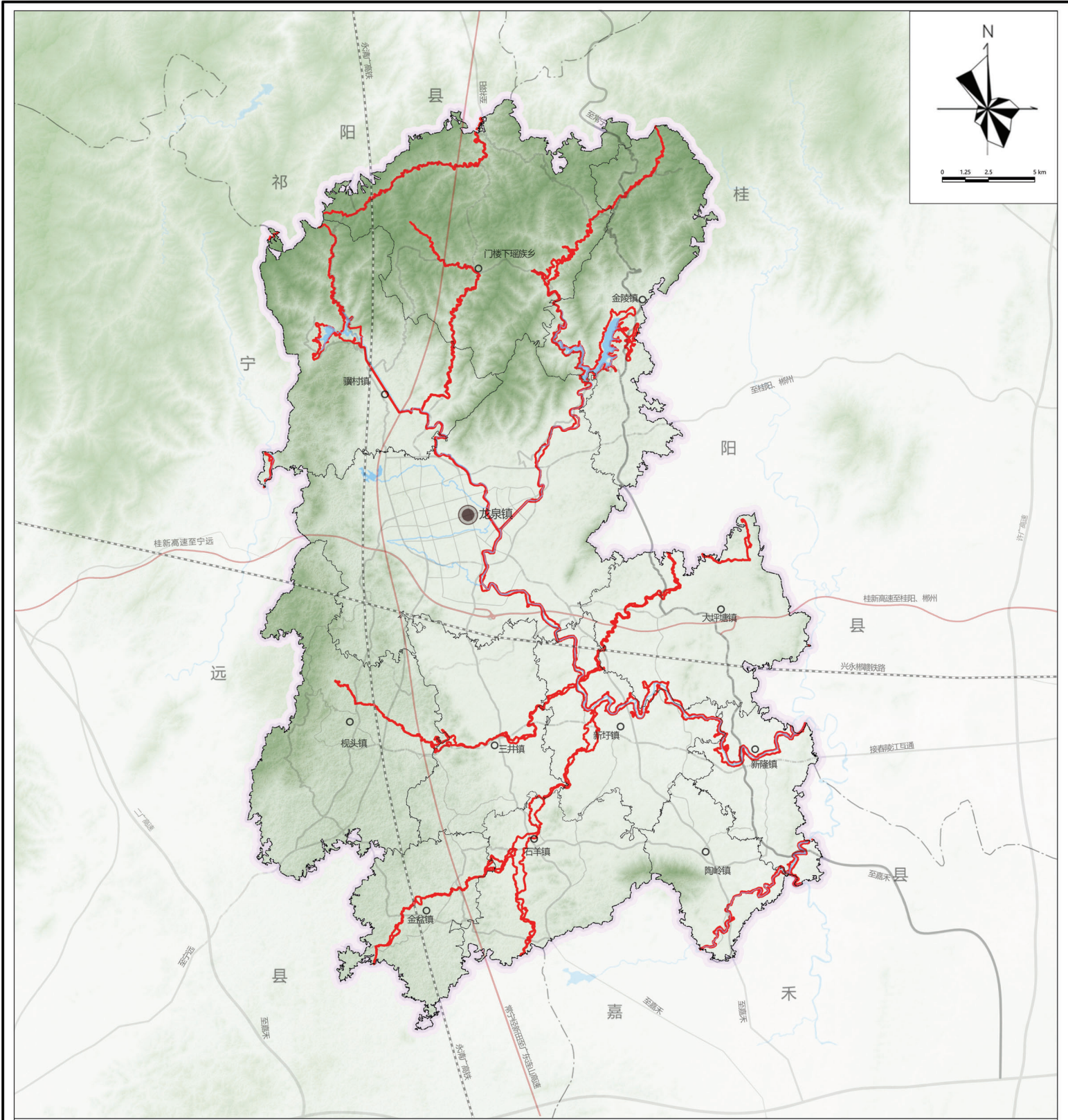
## 27 县域造林绿化空间规划图















# 新田县国土空间总体规划 (2021-2035)

## 28 县域洪涝风险控制线



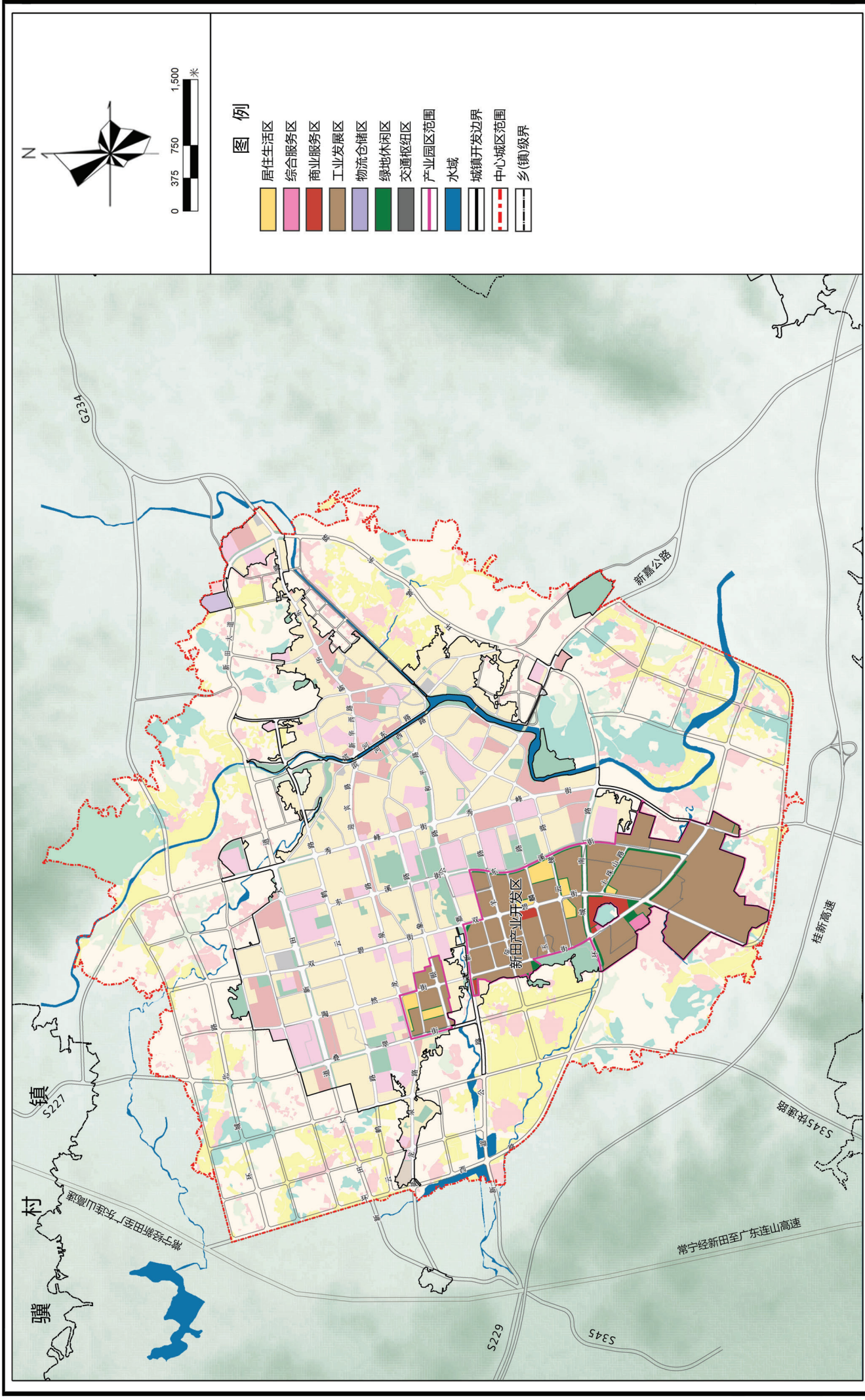
图例

- |  |  |
|--|--|
|  洪涝风险控制线  |  铁路   |
|  县政府驻地    |  高速公路 |
|  乡(镇)政府驻地 |  国道   |
|  县级界      |  省道   |
|  乡(镇)级界   |  水域   |



# 新田县国土空间总体规划（2021-2035）

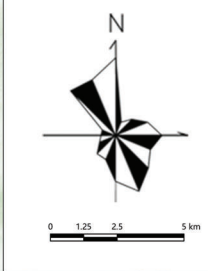
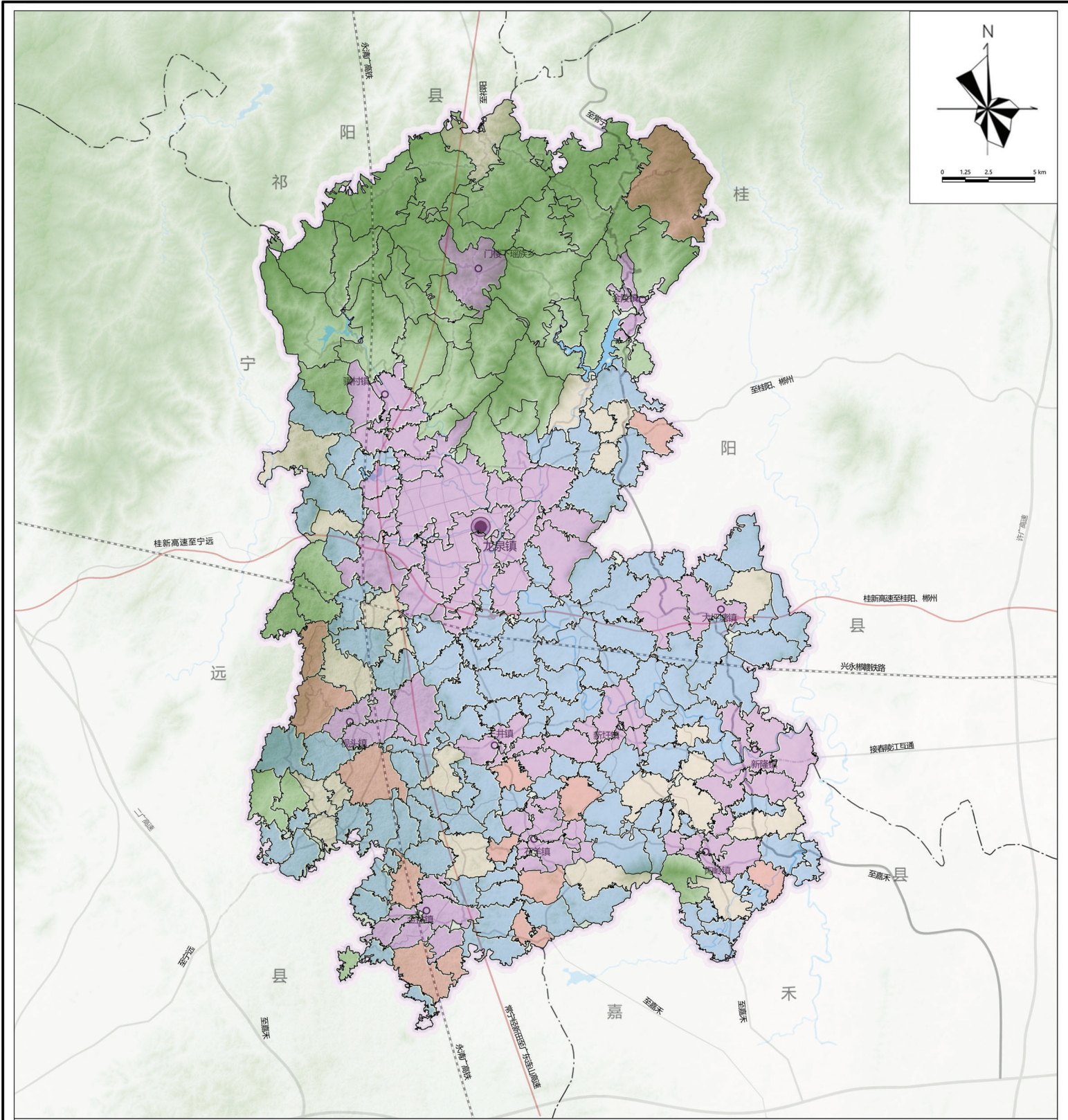
## 29 产业园区发展空间规划图





# 新田县国土空间总体规划 (2021-2035)

## 30 县域村庄分类与布局规划图



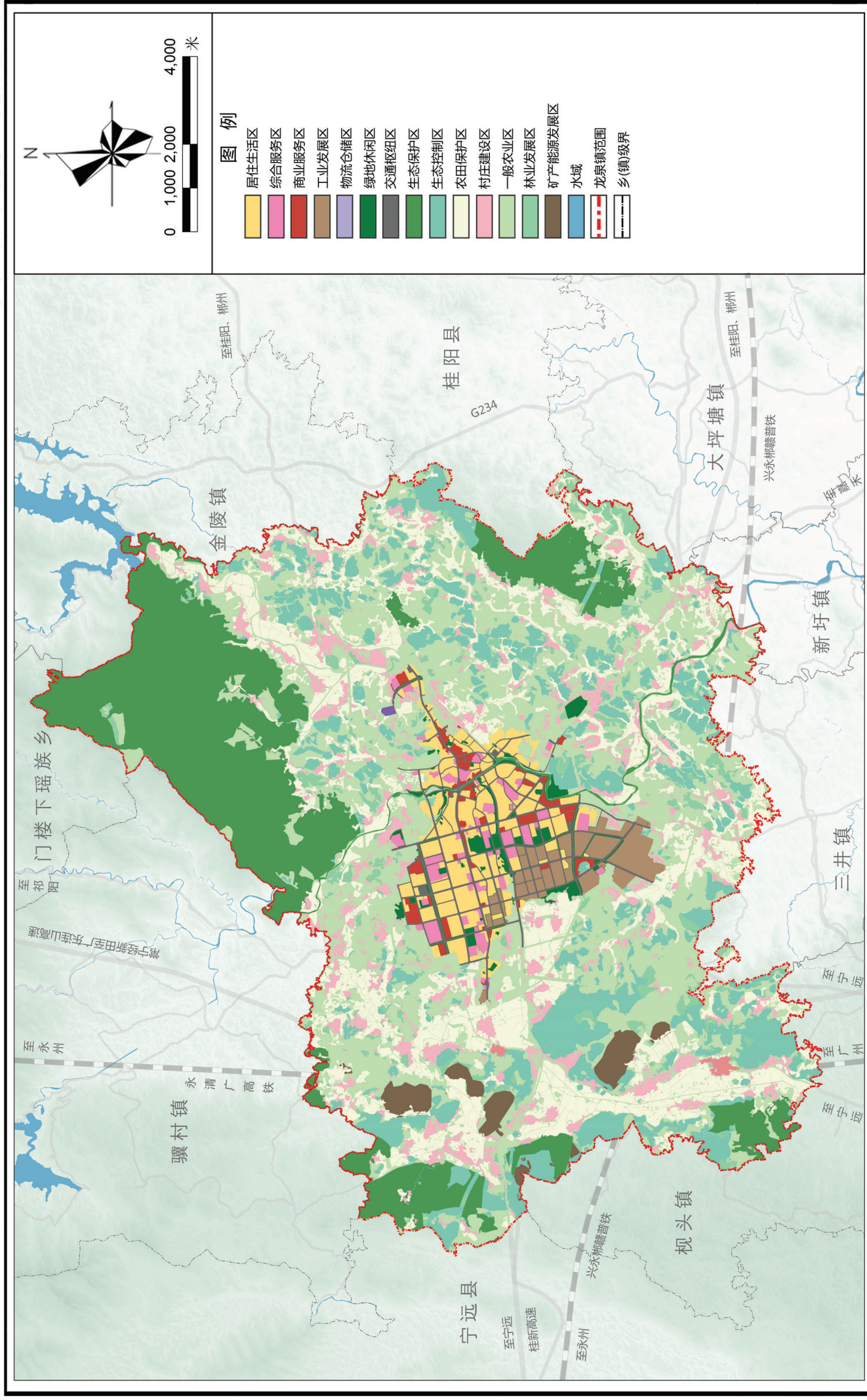
图例

- |         |          |      |
|---------|----------|------|
| 城郊融合类村庄 | 县级界      | 铁路   |
| 集聚提升类村庄 | 乡(镇)级界   | 高速公路 |
| 特色保护类村庄 | 县政府驻地    | 国道   |
| 生态保护类村庄 | 乡(镇)政府驻地 | 省道   |
| 农业发展类村庄 | 水域       |      |



# 新田县国土空间总体规划（2021-2035）

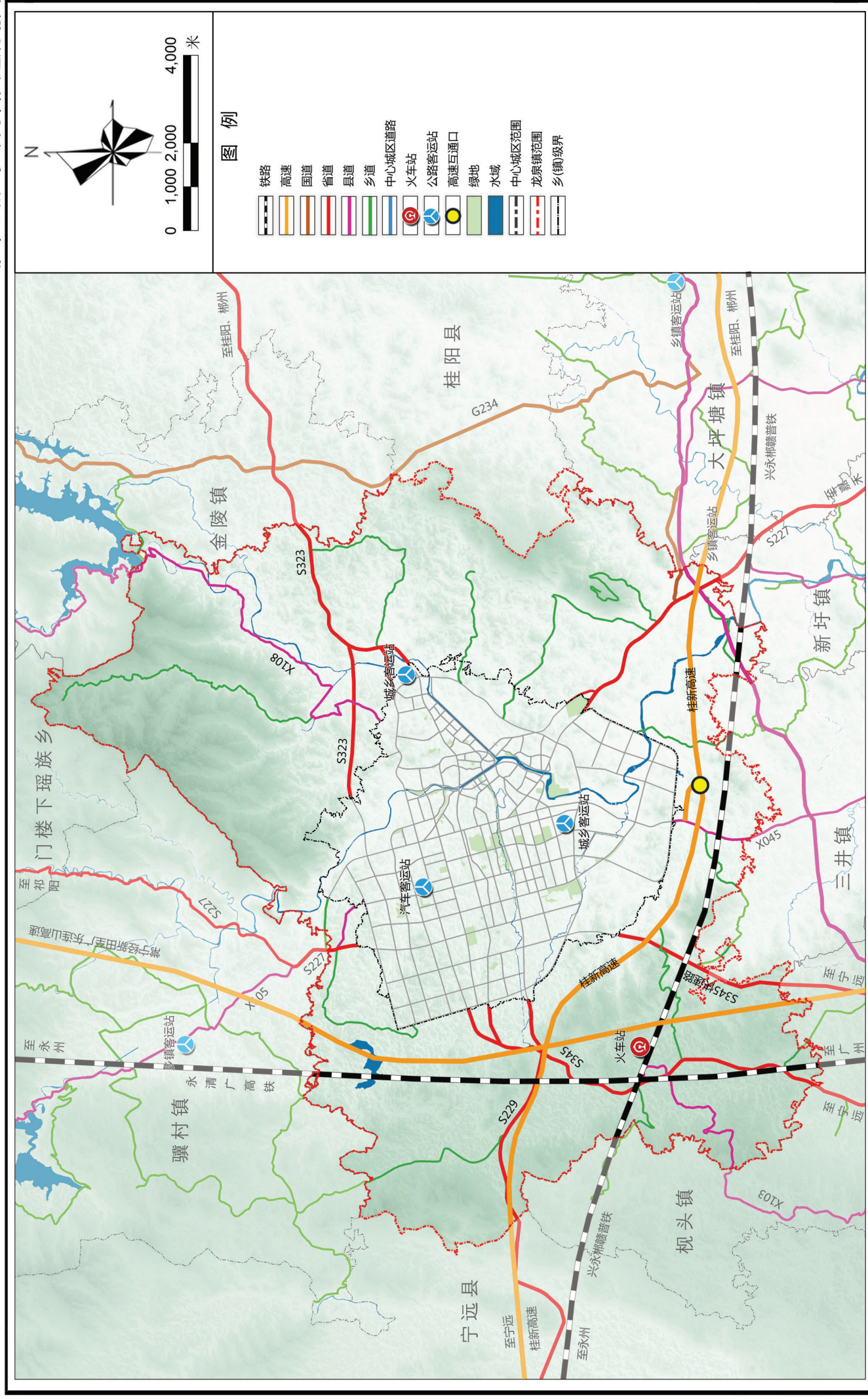
31 涉中心城区乡镇国土空间规划分区图





# 新田县国土空间总体规划 (2021-2035)

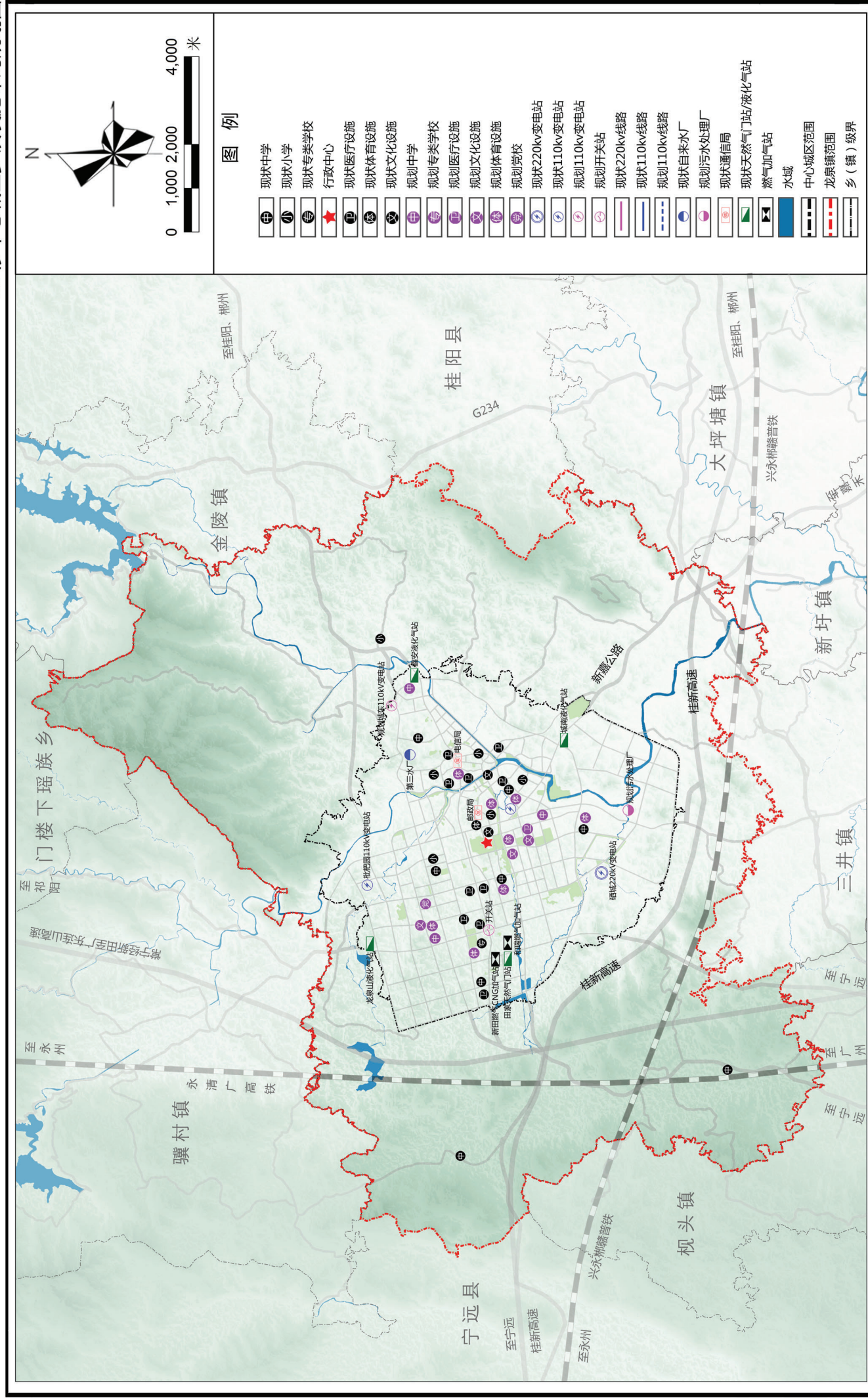
## 32 涉中心城区乡镇综合交通规划图





# 新田县国土空间总体规划（2021-2035）

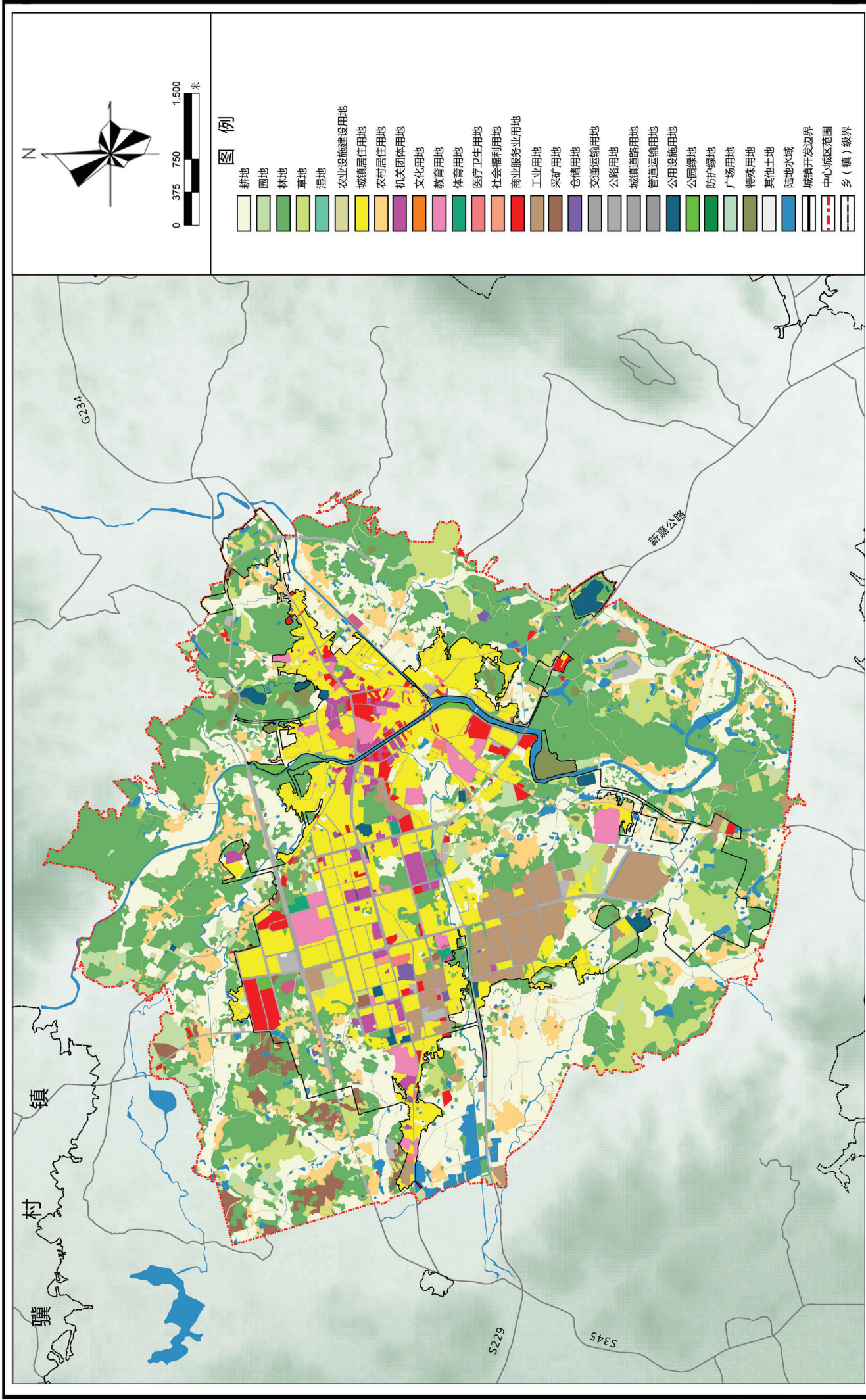
## 33 涉中心城区乡镇设施布局规划图





# 新田县国土空间总体规划（2021-2035）

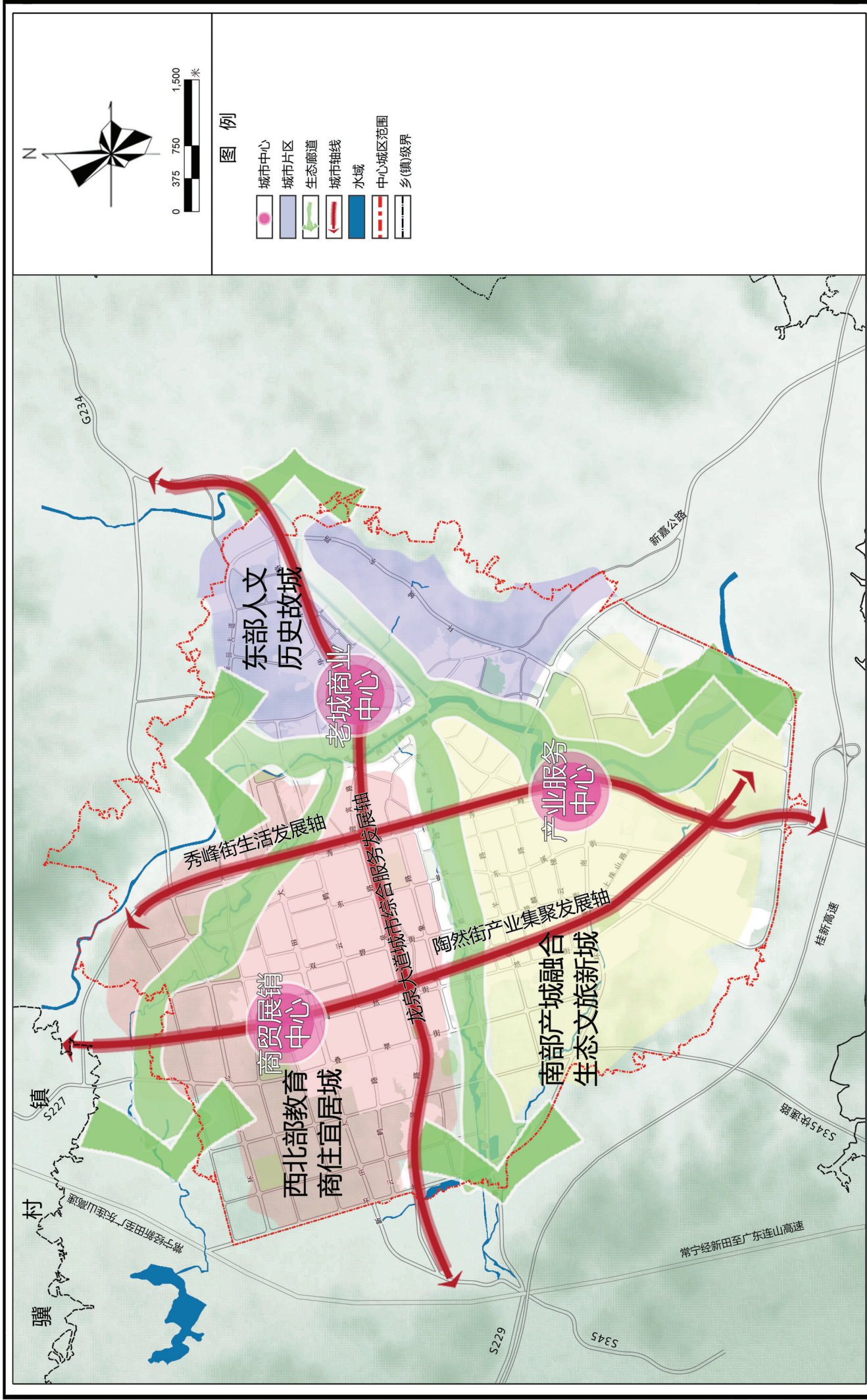
## 34 中心城区用地现状图





# 新田县国土空间总体规划（2021-2035）

## 35 中心城区功能结构规划图

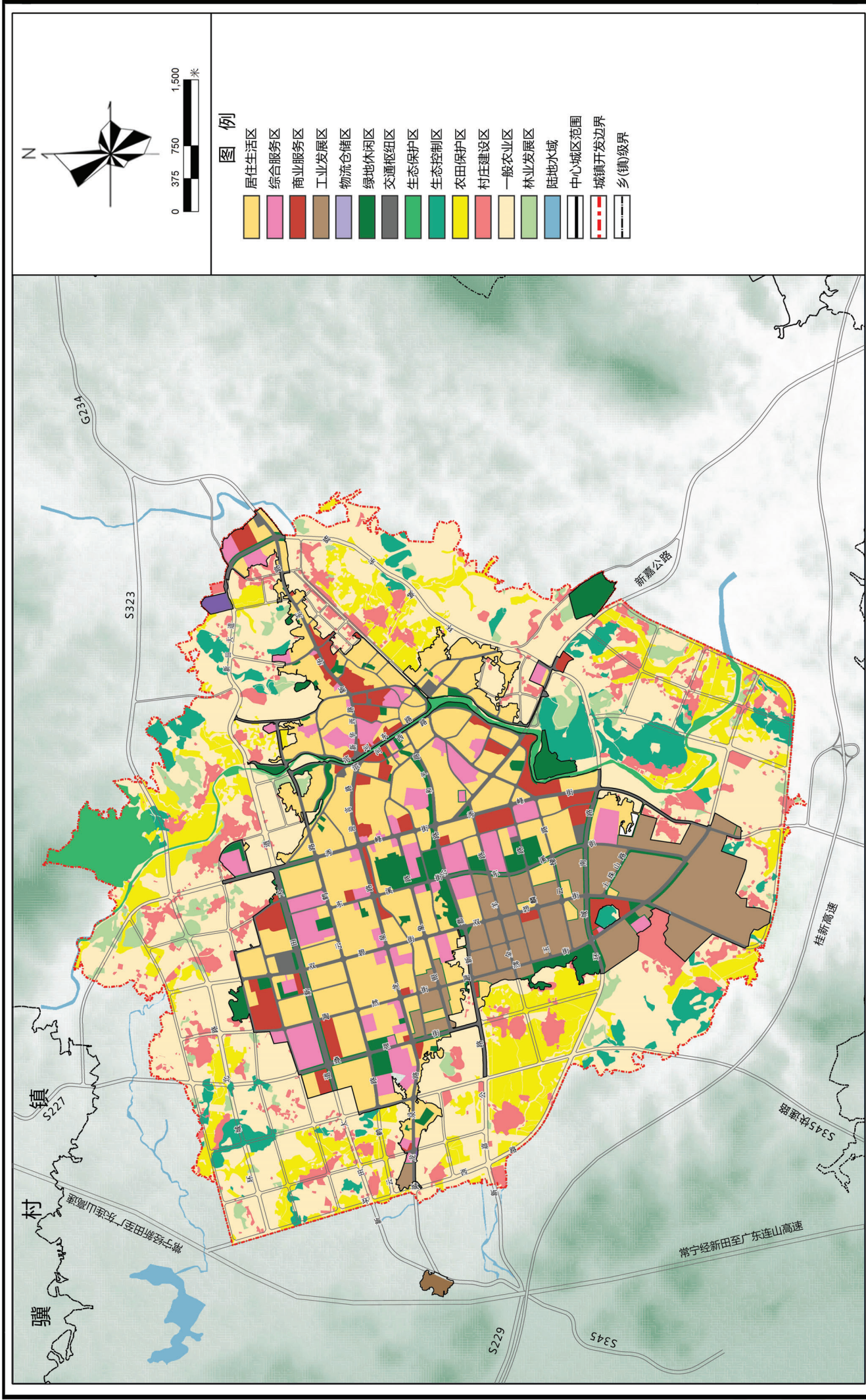


- 图例**
- 城市中心
  - 城市片区
  - 生态廊道
  - 城市轴线
  - 水域
  - 中心城区范围
  - 乡(镇)级界



# 新田县国土空间总体规划（2021-2035）

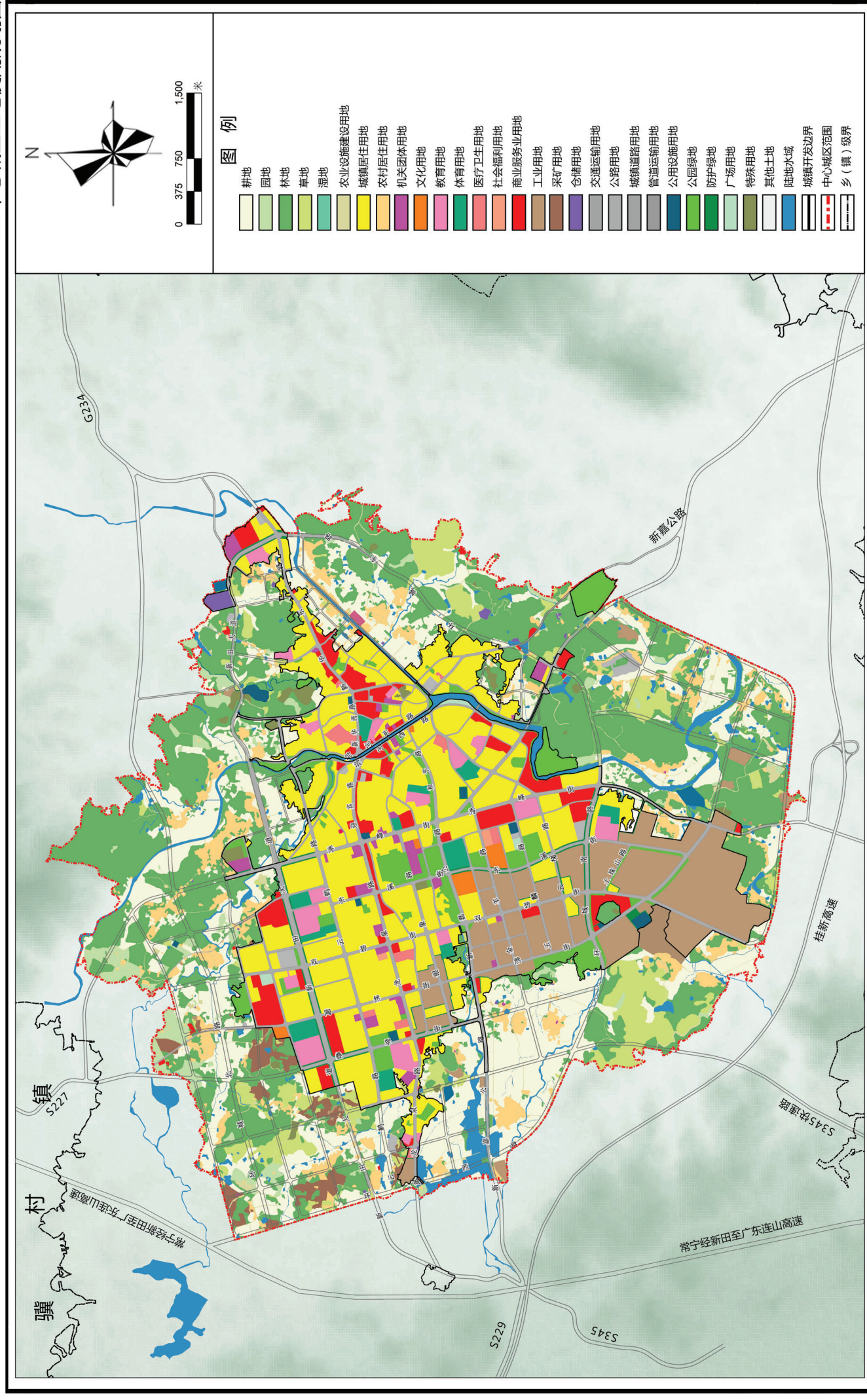
## 36 中心城区国土空间规划分区图





# 新田县国土空间总体规划（2021-2035）

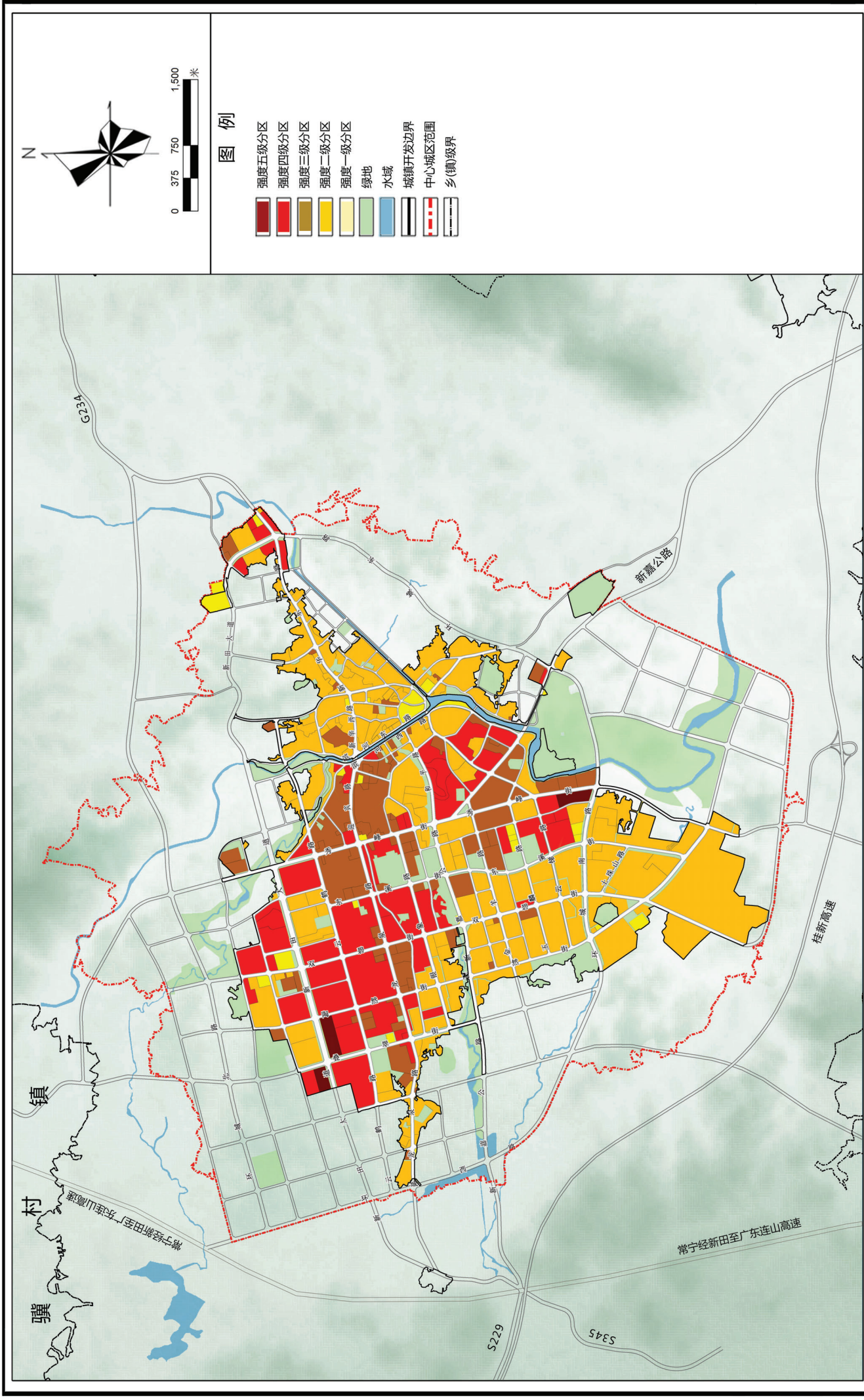
## 37 中心城区土地使用规划图





# 新田县国土空间总体规划（2021-2035）

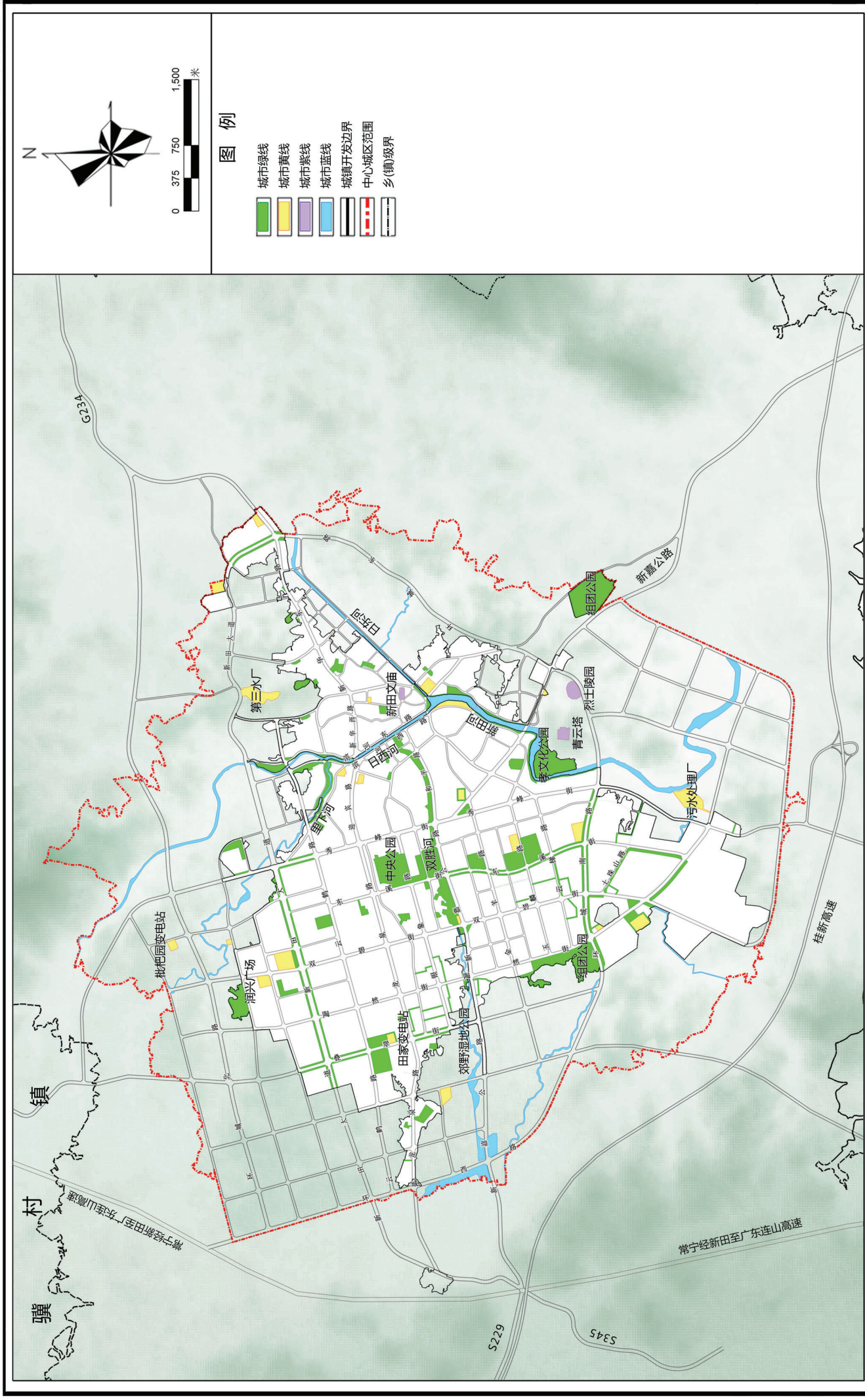
## 38 中心城区开发强度分区规划图





# 新田县国土空间总体规划（2021-2035）

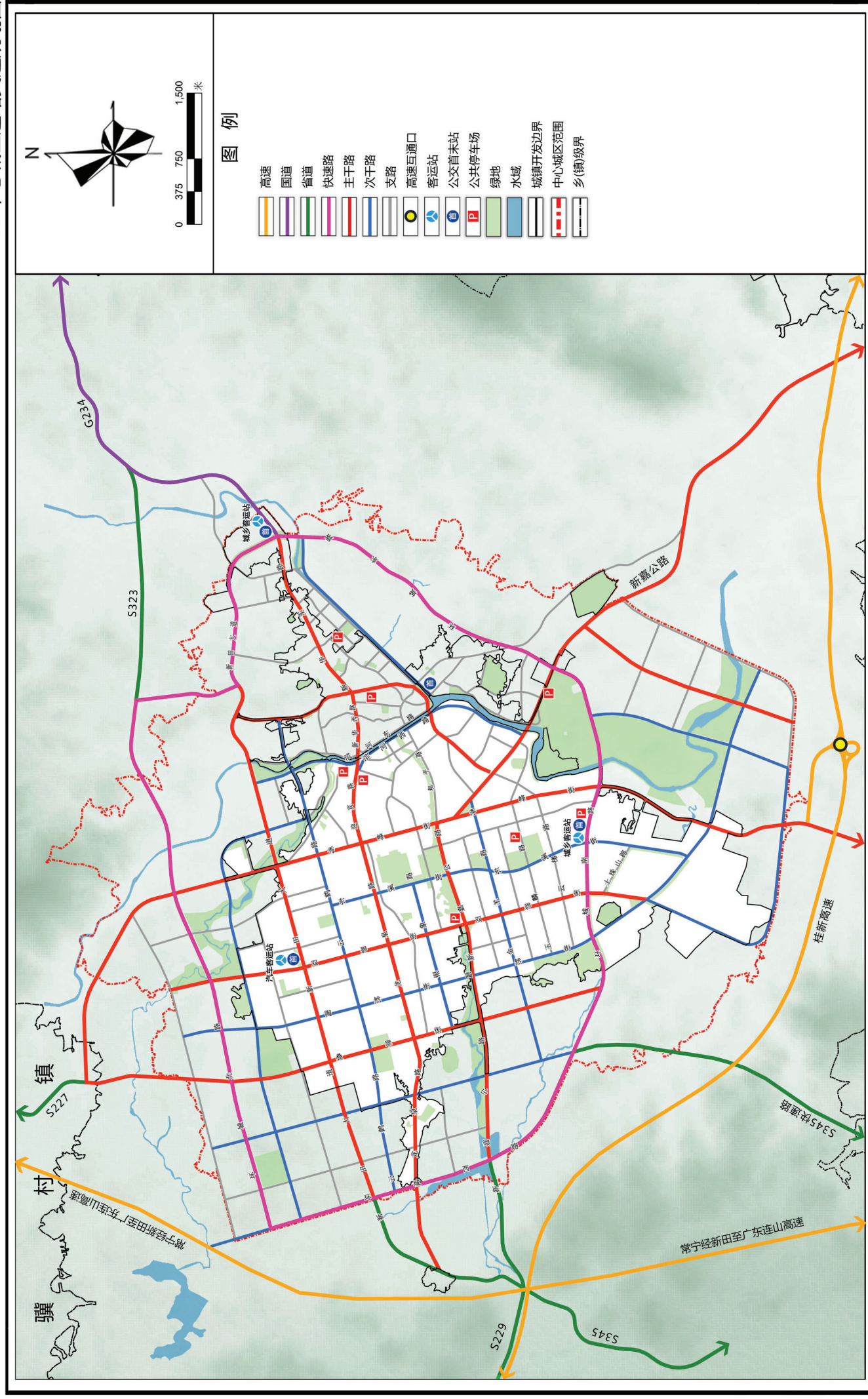
39 中心城区控制线规划图





# 新田县国土空间总体规划 (2021-2035)

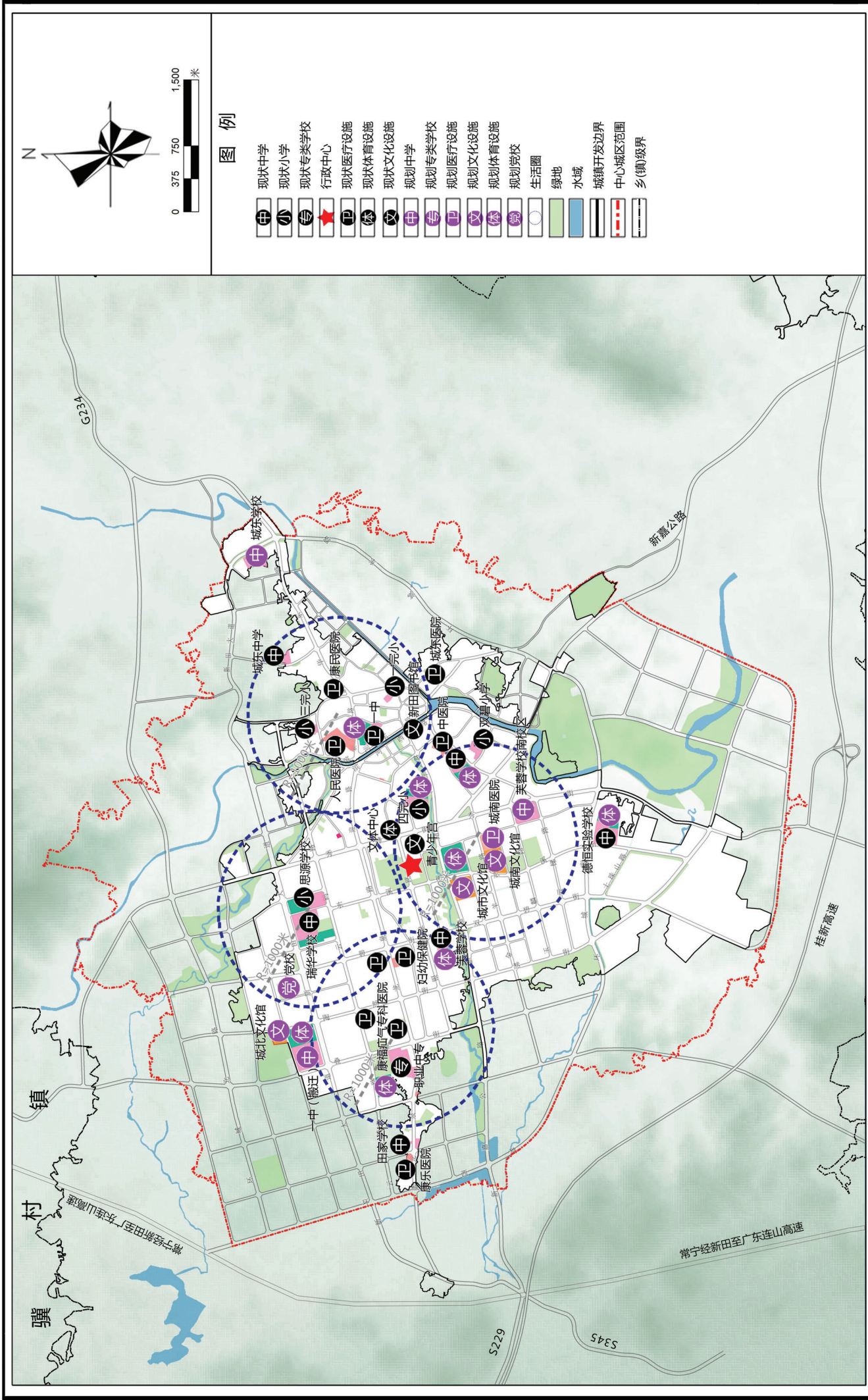
## 40 中心城区道路交通规划图





# 新田县国土空间总体规划 (2021-2035)

## 41 中心城区公共服务设施体系规划图



N

0 375 750 1,500 米

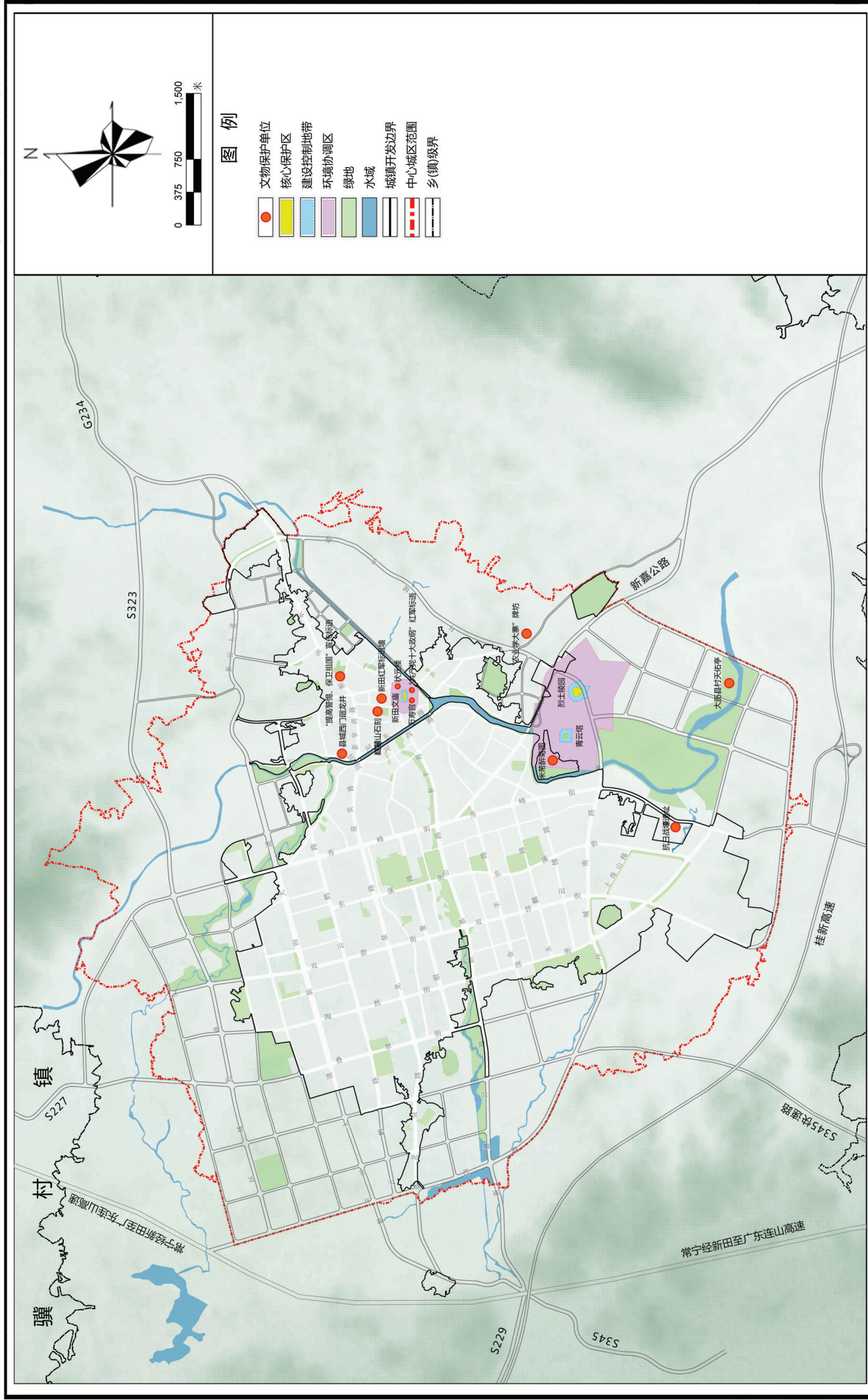
### 图例

- 现状中学
- 现状小学
- 现状专业学校
- 行政中心
- 现状医疗设施
- 现状体育设施
- 现状文化设施
- 规划中学
- 规划专业学校
- 规划医疗设施
- 规划文化设施
- 规划体育设施
- 规划党校
- 生活圈
- 绿地
- 水域
- 城镇开发边界
- 中心城区范围
- 乡(镇)级界



# 新田县国土空间总体规划 ( 2021-2035 )

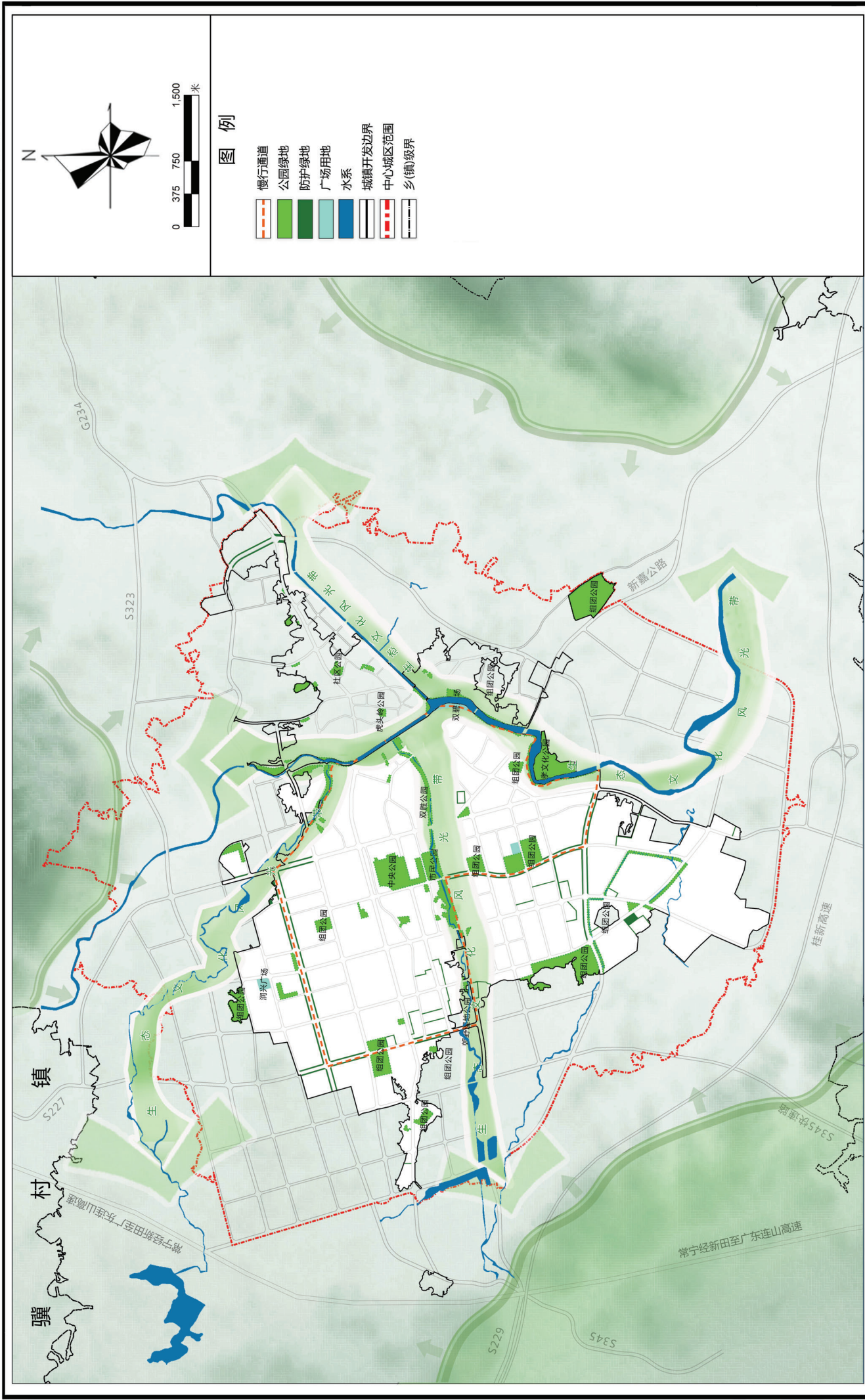
## 42 中心城区历史文化保护规划图





# 新田县国土空间总体规划 (2021-2035)

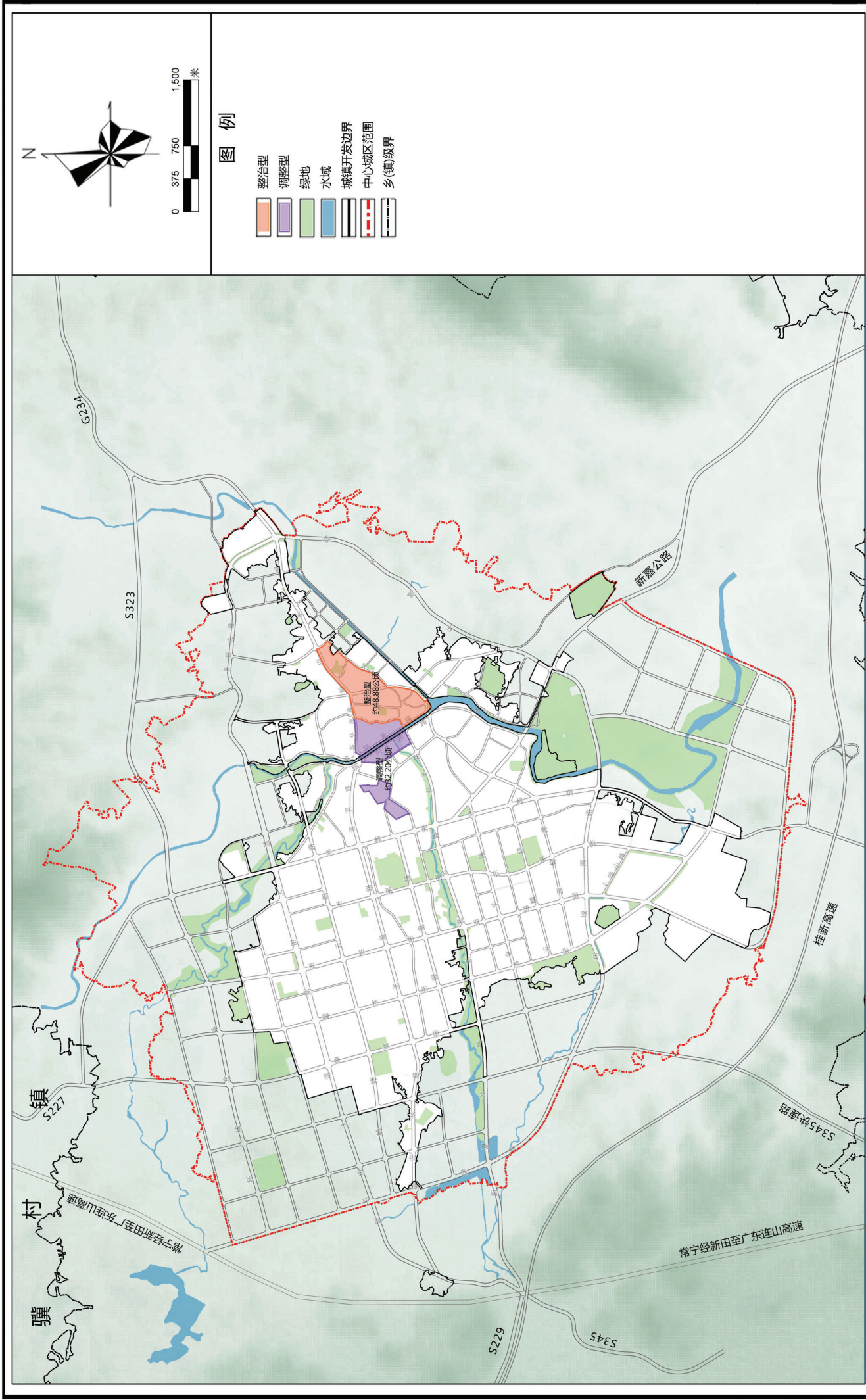
## 43 中心城区绿地系统和开敞空间规划图





# 新田县国土空间总体规划（2021-2035）

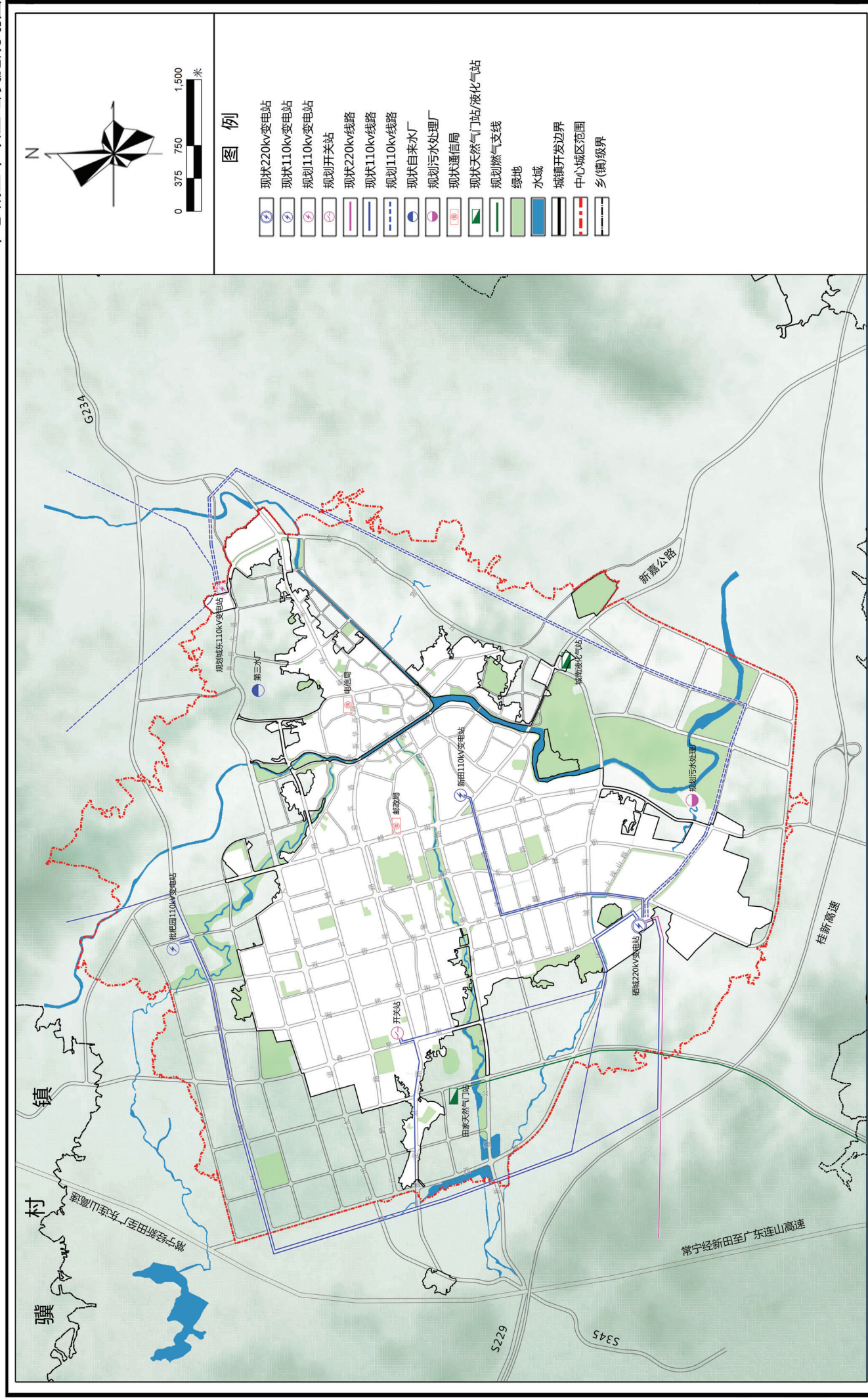
## 44 中心城区城市更新规划图





# 新田县国土空间总体规划（2021-2035）

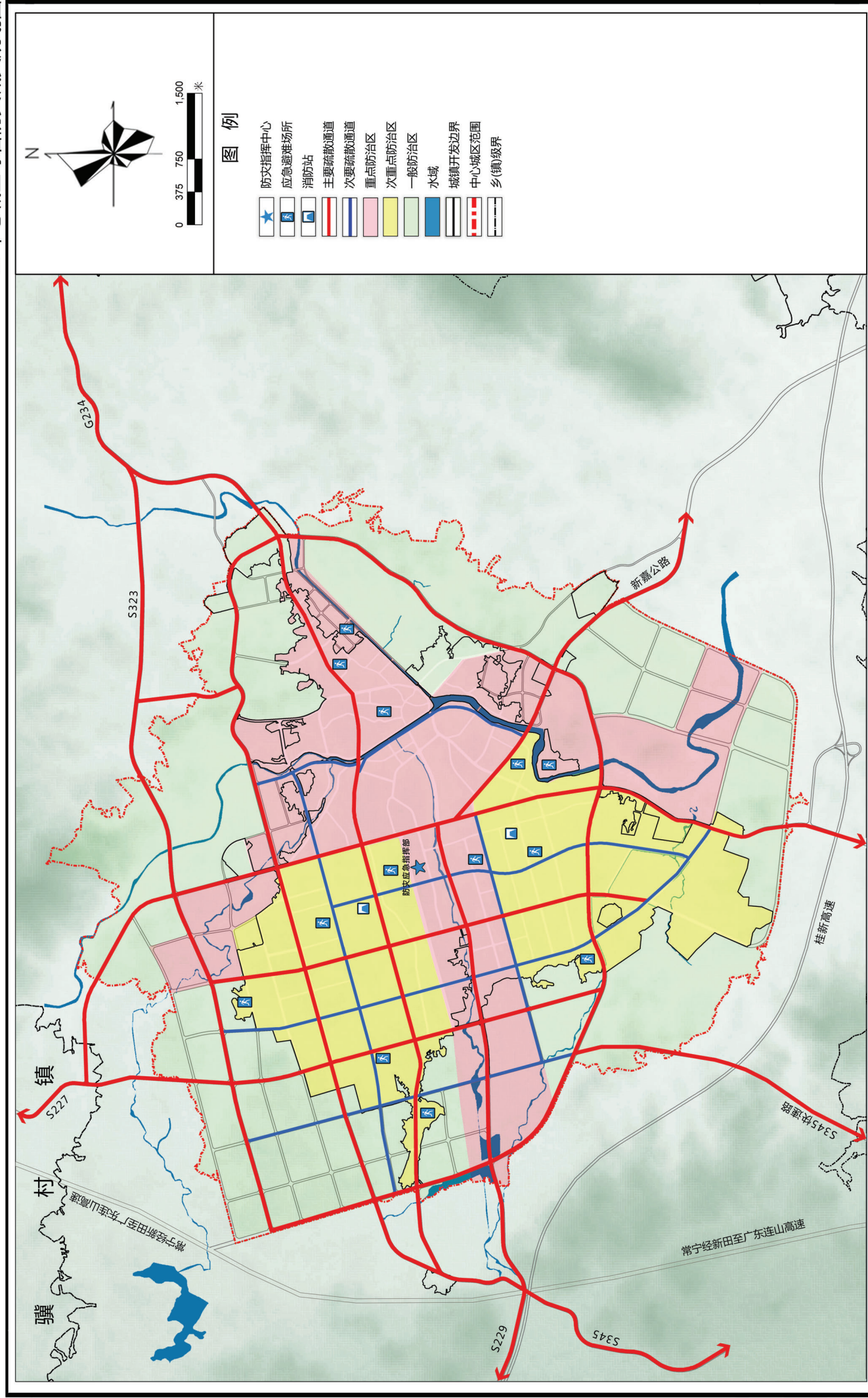
## 45 中心城区市政基础设施规划图





# 新田县国土空间总体规划 ( 2021-2035 )

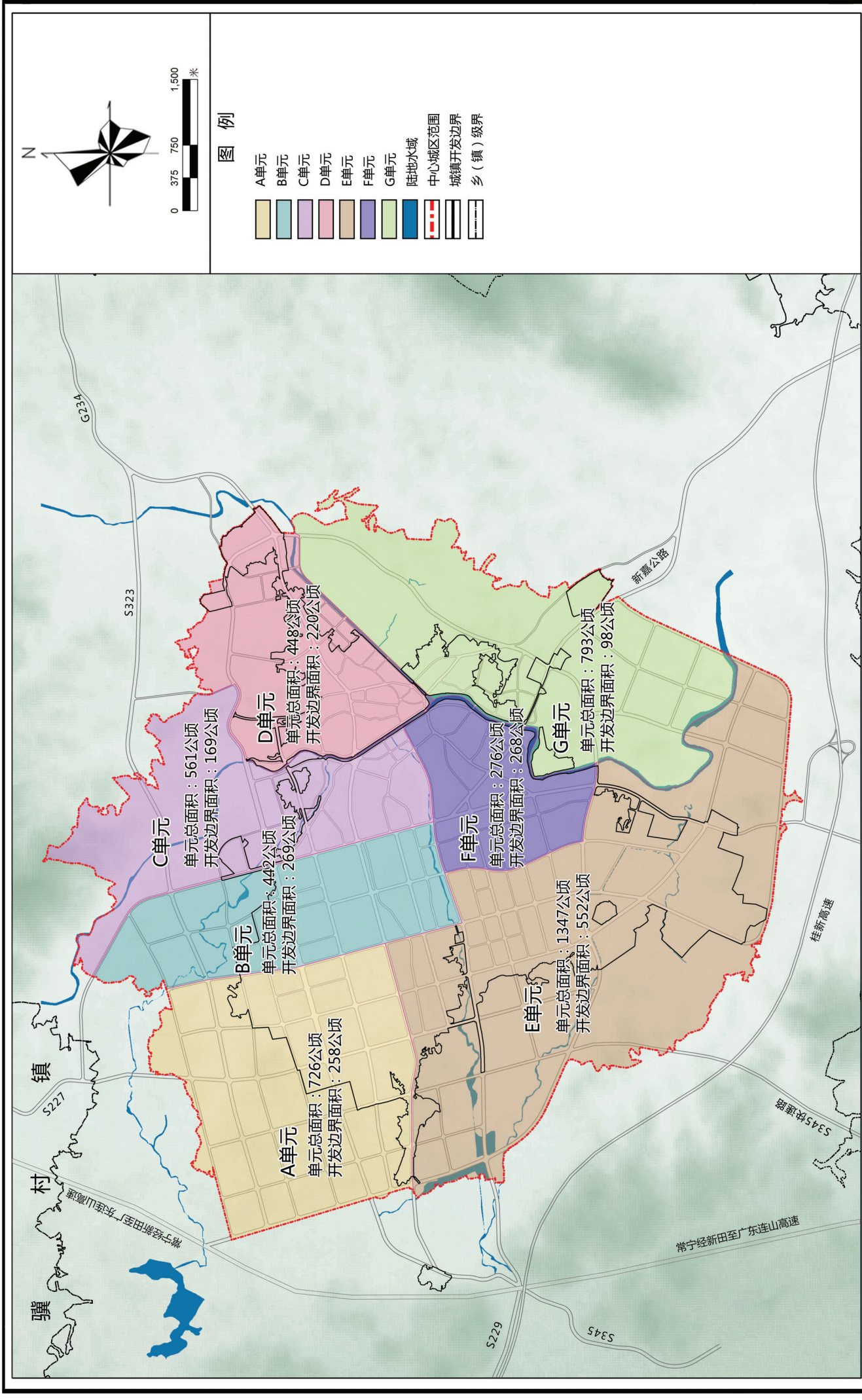
## 46 中心城区综合防灾减灾规划图





# 新田县国土空间总体规划（2021-2035）

## 47 中心城区详细规划单元划分图





# 新田县国土空间总体规划（2021-2035）

## 48 中心城区远景用地规划图

