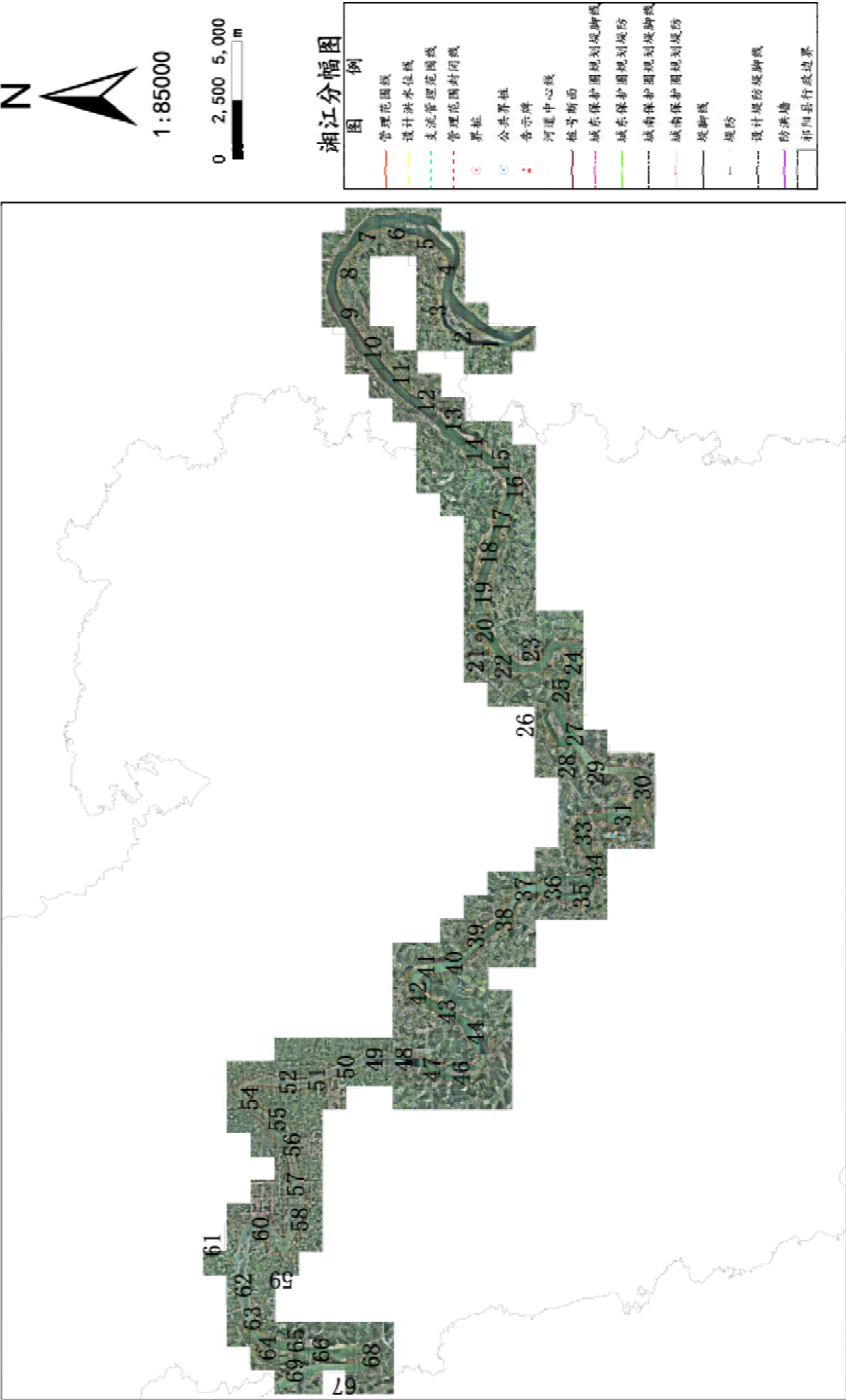
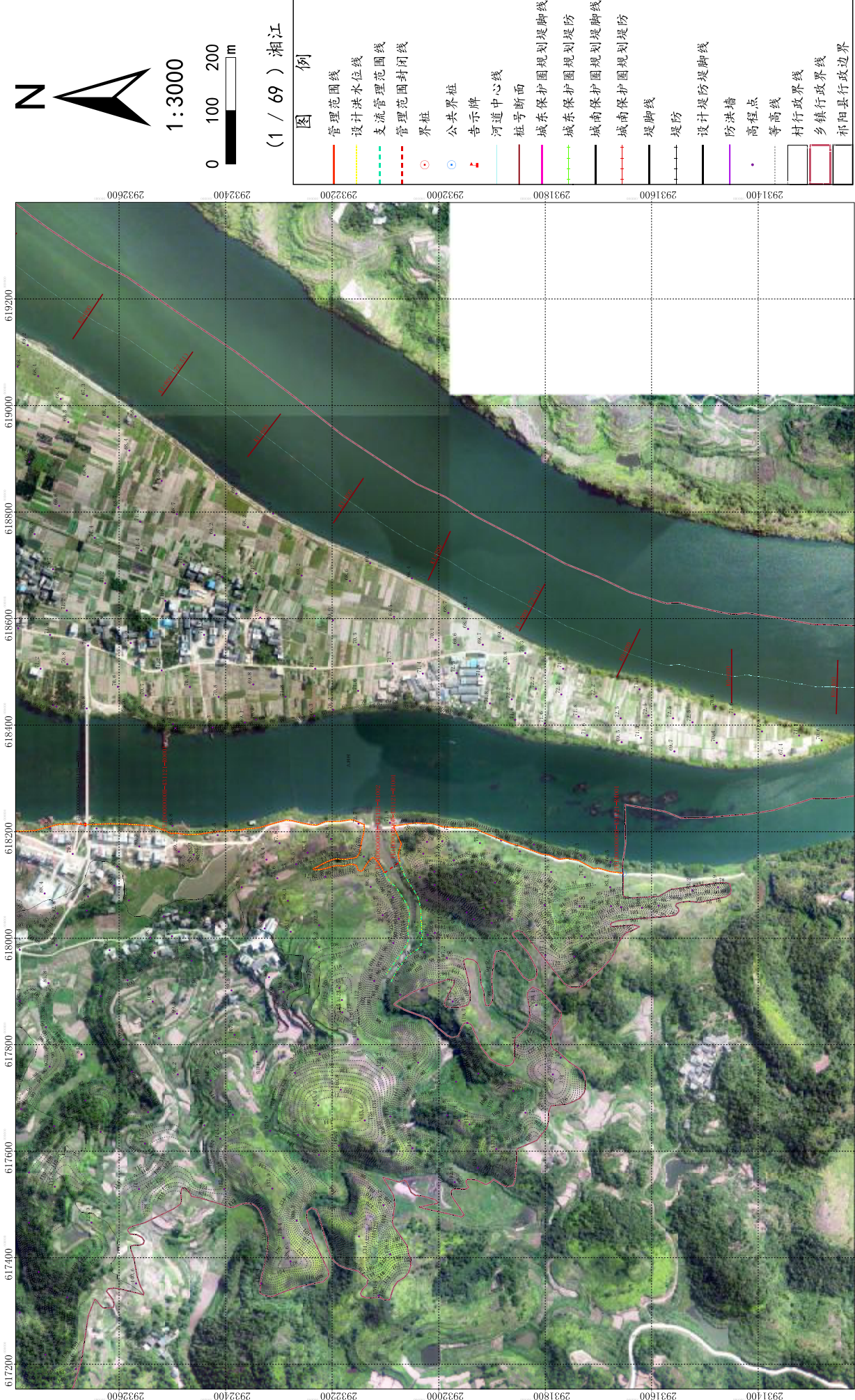


湘江永州市祁阳县河段管理范围划定图



批准单位：永州市人民政府 审核单位：湖南省水利厅、湖南省自然资源厅 制图单位：黄石市振兴勘察设计有限公司
2015年6月航摄 2019年9月划界 制图者：皮萌
2000国家大地坐标系 中央经线114度 1:85000 检查者：李林
1985国家高程基准

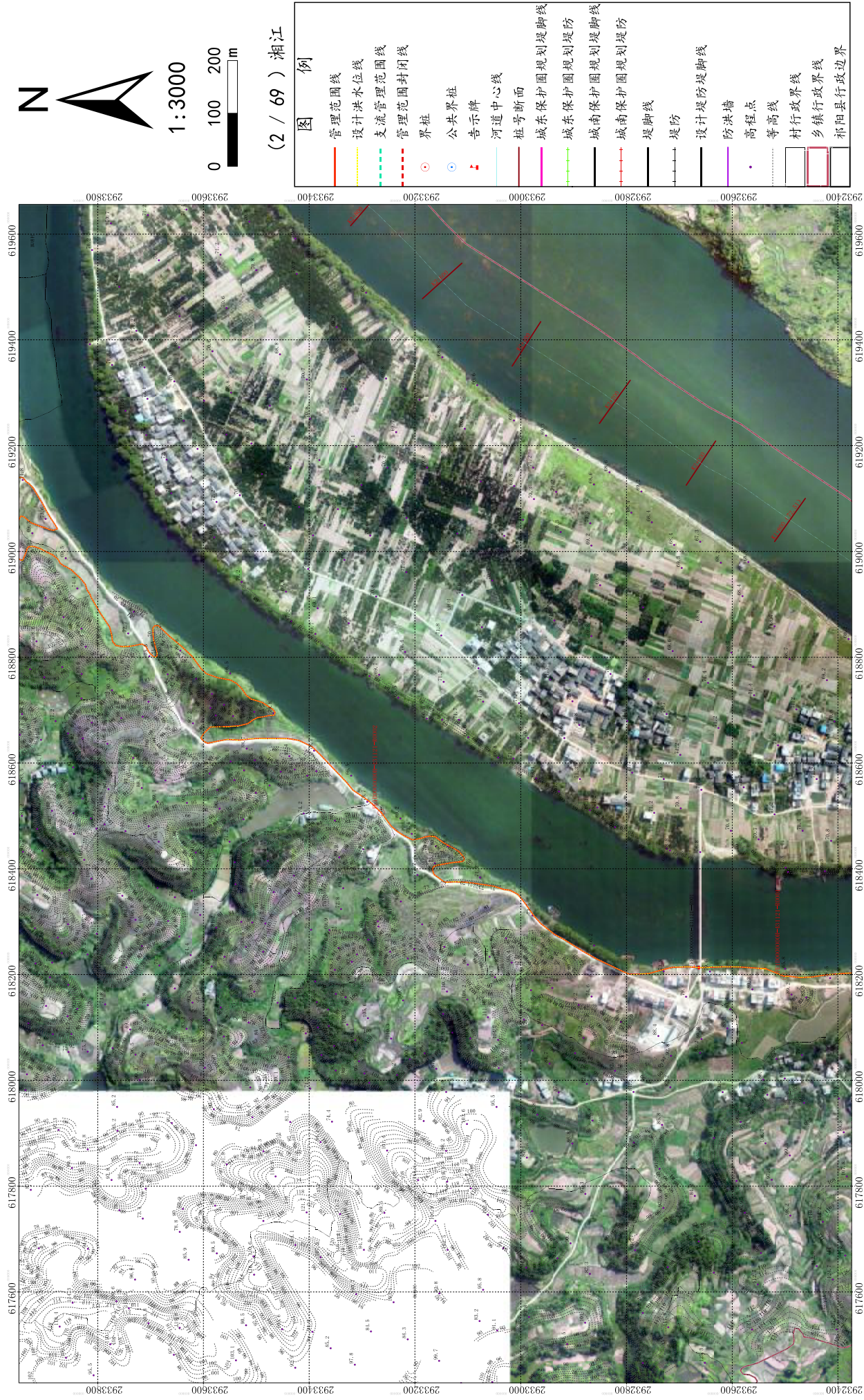
湘江永州市祁阳县河段管理范围划定图



永州市祁阳县水利局
祁阳县自然资源局

批准单位：永州市人民政府 审核单位：湖南省水利厅、湖南省自然资源厅 制图单位：黄石市振兴勘察设计有限公司
2015年6月航摄 2019年9月划界 制图者：皮萌
2000国家大地坐标系 中央经线114度 1:3000 检查者：李林
1985国家高程基准

湘江永州市祁阳县河段管理范围划定图



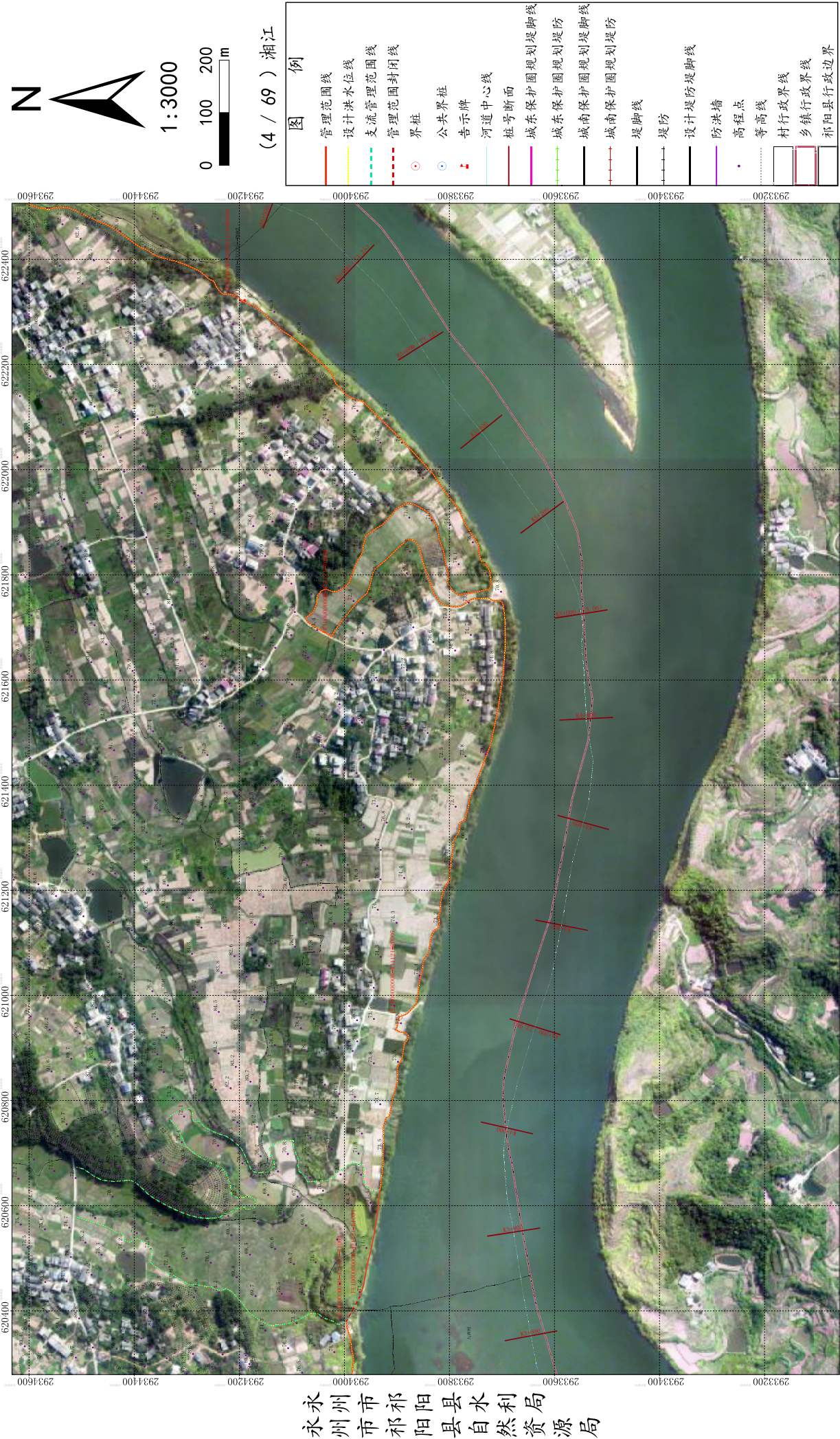
湘江永州市祁阳县河段管理范围划定图



永州市祁阳县水利局
祁阳县自然资源局

批准单位：永州市人民政府 审核单位：湖南省水利厅、湖南省自然资源厅 制图单位：黄石市振兴勘察设计有限公司
2015年6月航摄 2019年9月划界 制图者：皮萌
2000国家大地坐标系 中央经线114度 1:3000 检查者：李林
1985国家高程基准

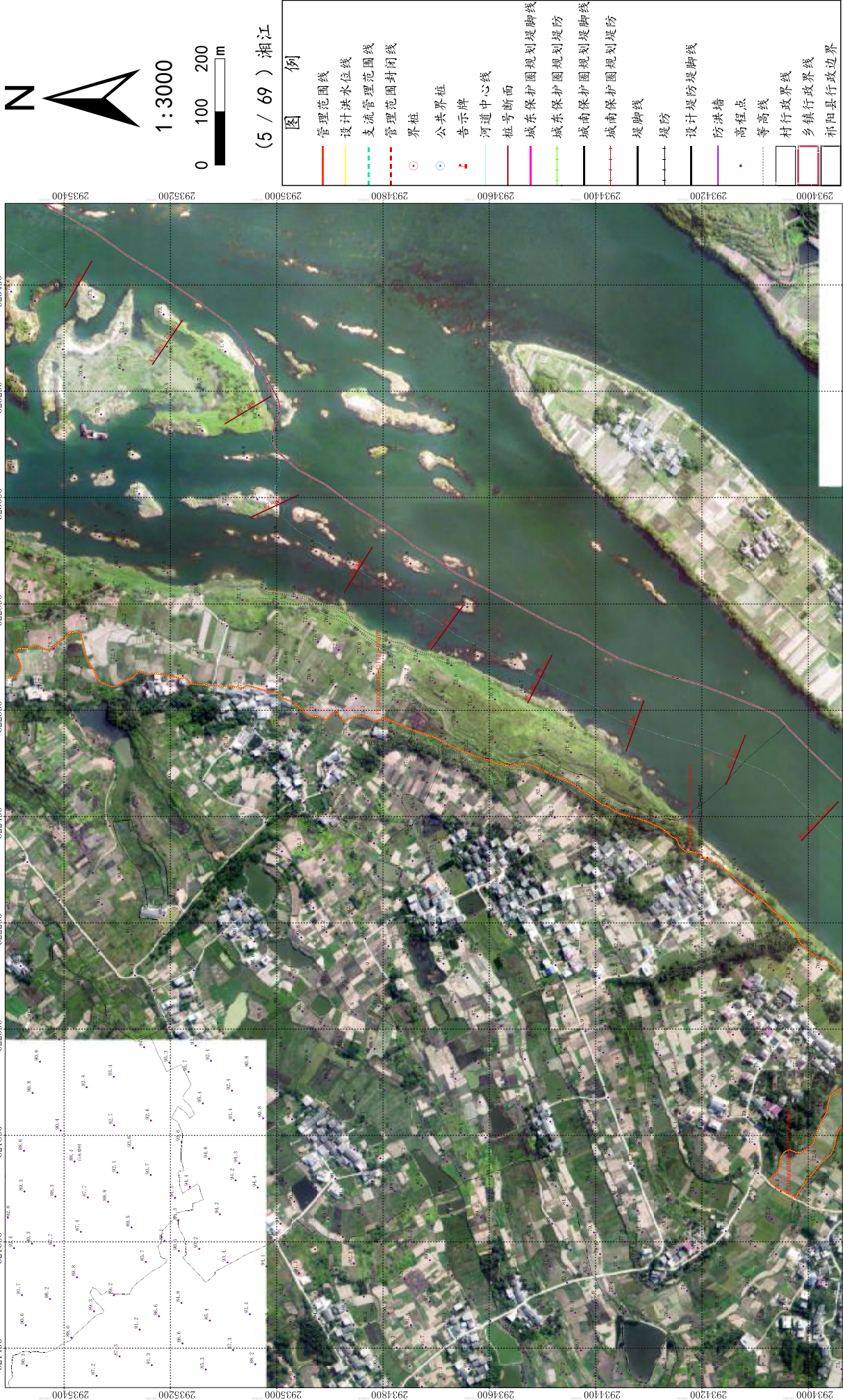
湘江永州市祁阳县河段管理范围划定图



永州市祁阳县水利局
祁阳县自然资源局

批准单位：永州市人民政府 审核单位：湖南省水利厅、湖南省自然资源厅 制图单位：黄石市振兴勘察设计公司
2015年6月航摄 2019年9月划界 制图者：皮萌
2000国家大地坐标系 中央经线114度 1:3000 检查者：李林
1985国家高程基准

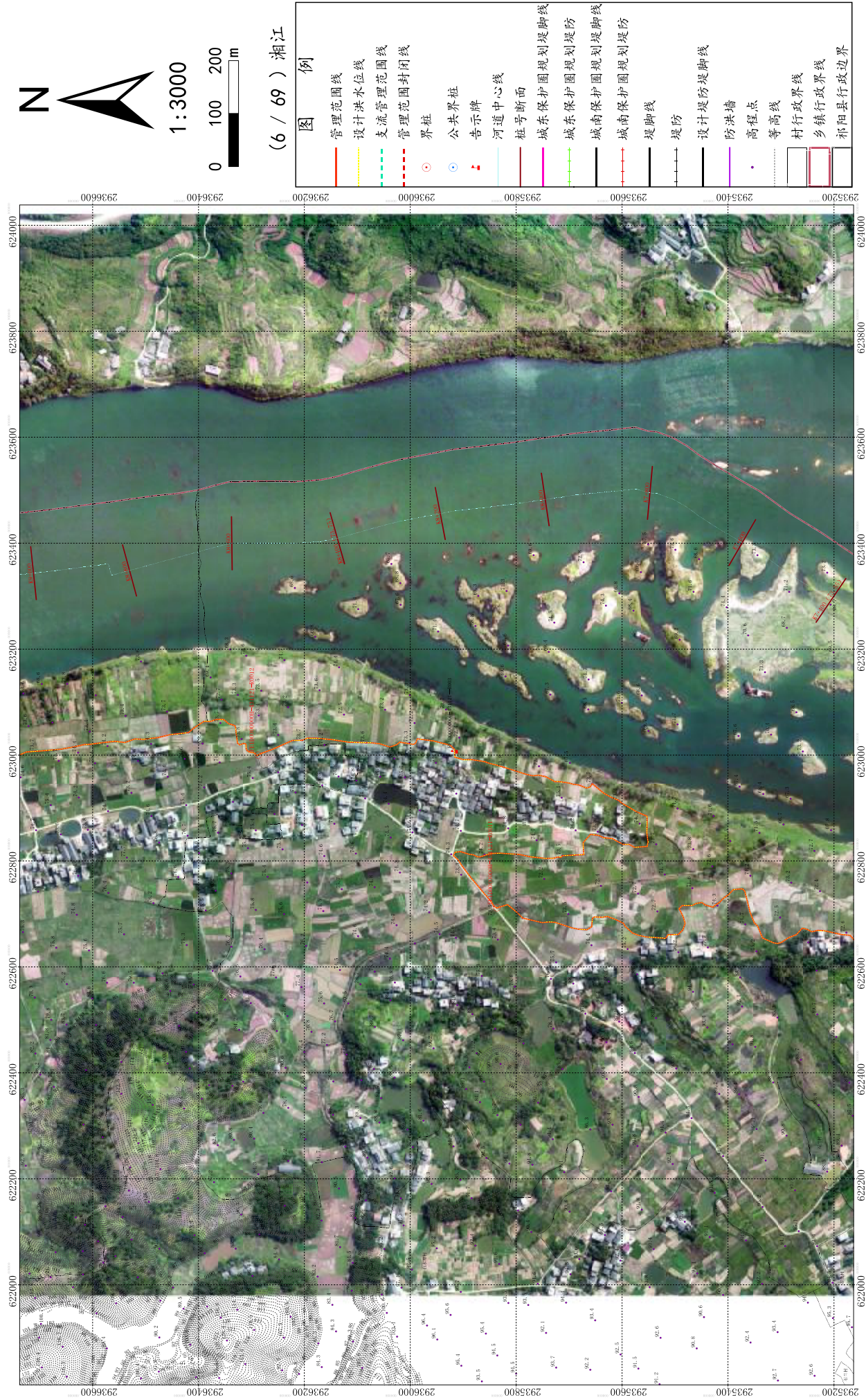
湘江永州市祁阳县河段管理范围划定图



永州市祁阳县水利局
祁阳县自然资源局

批准单位：永州市人民政府 审核单位：湖南省水利厅、湖南省自然资源厅 制图单位：黄石市振兴勘察设计有限公司
2015年6月航摄 2019年9月划界 制图者：皮萌
2000国家大地坐标系 中央经线114度 1:3000 检查者：李林
1985国家高程基准

湘江永州市祁阳县河段管理范围划定图

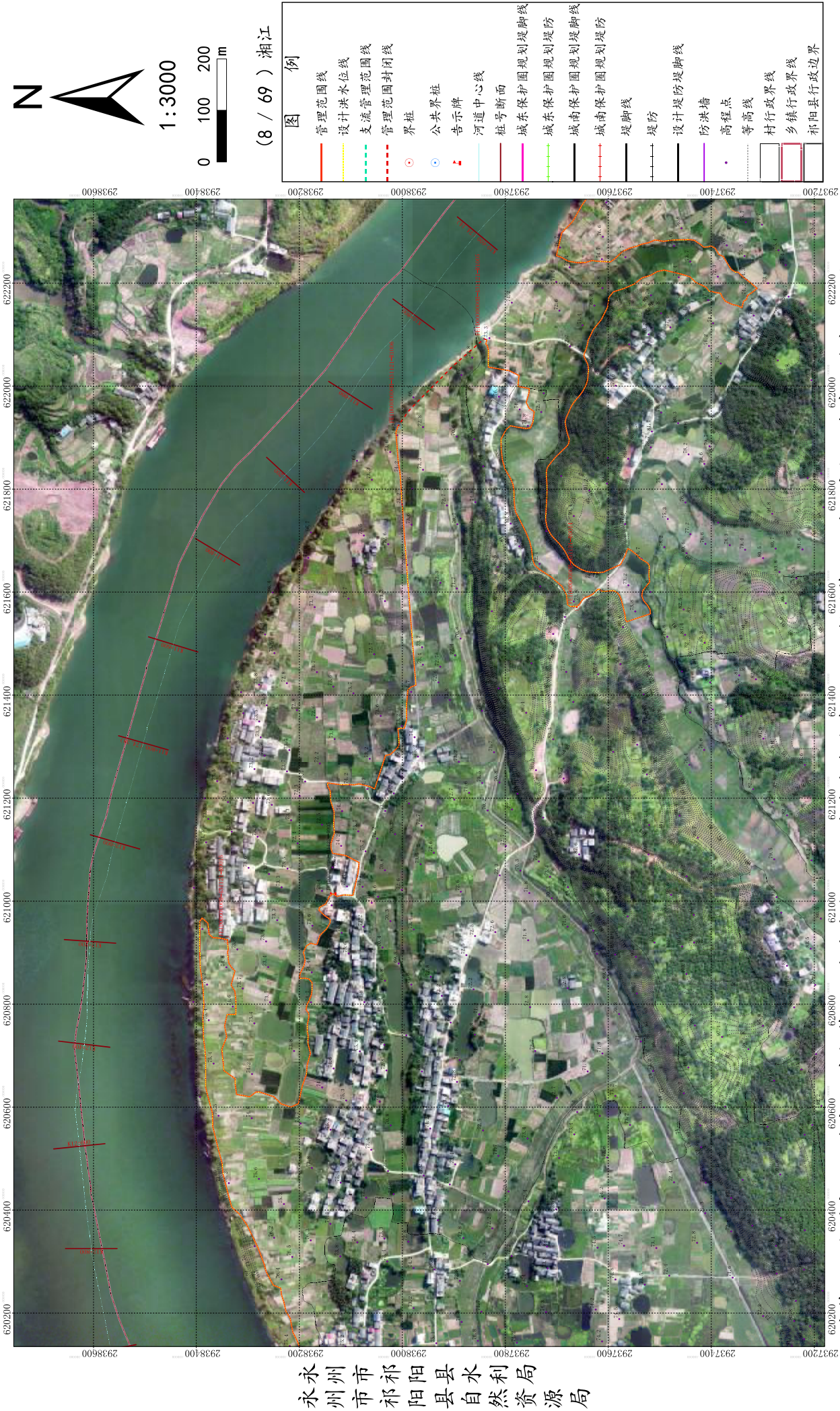


湘江永州市祁阳县河段管理范围划定图



永州市祁阳县水利局
祁阳县自然资源局

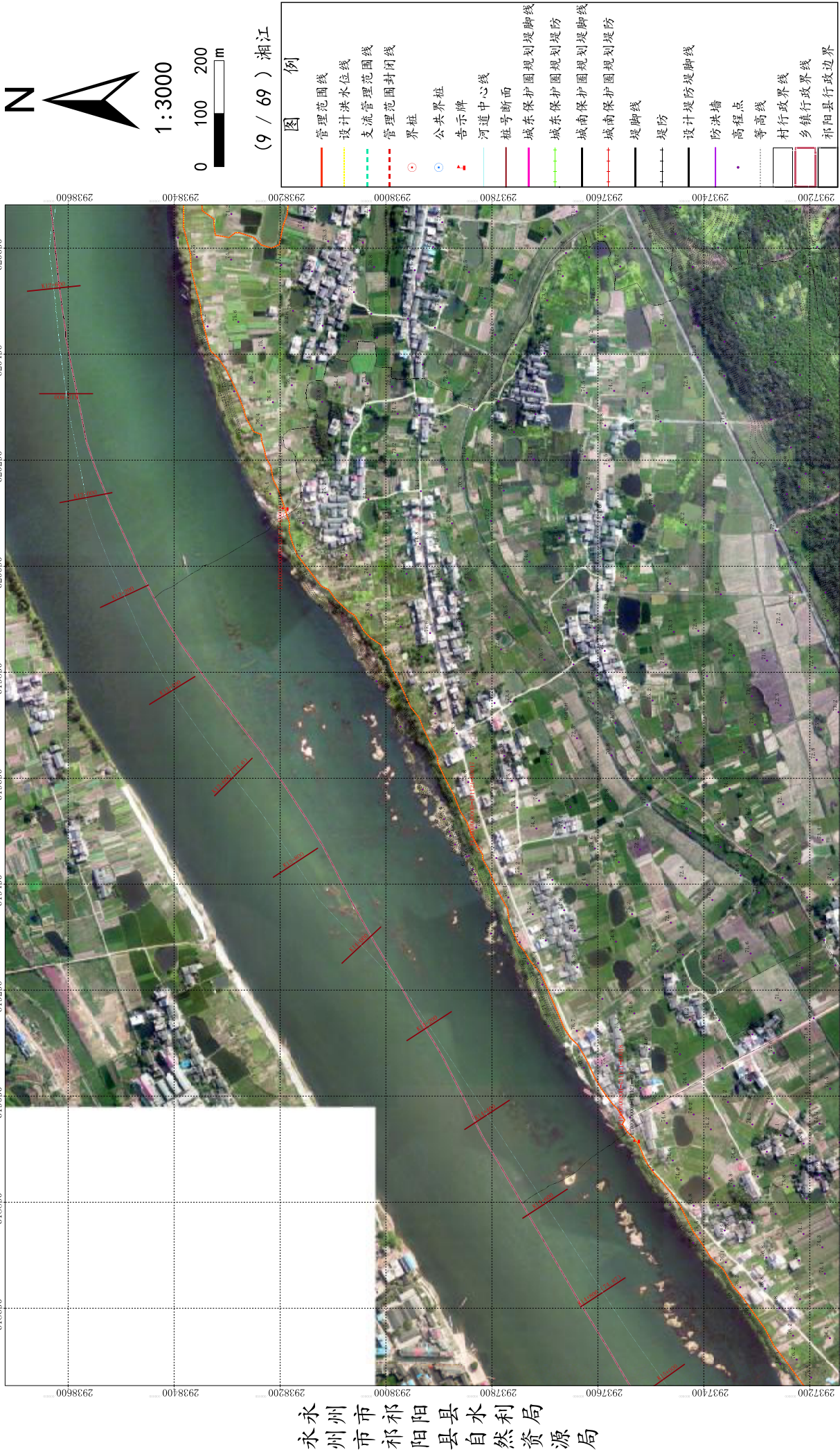
湘江永州市祁阳县河段管理范围划定图



永州市祁阳县水利局
祁阳县自然资源局

批准单位：永州市人民政府 审核单位：湖南省水利厅、湖南省自然资源厅 制图单位：黄石市振兴勘察设计有限公司
2015年6月航摄 2019年9月划界 制图者：皮萌
2000国家大地坐标系 中央经线114度 1:3000 检查者：李林
1985国家高程基准

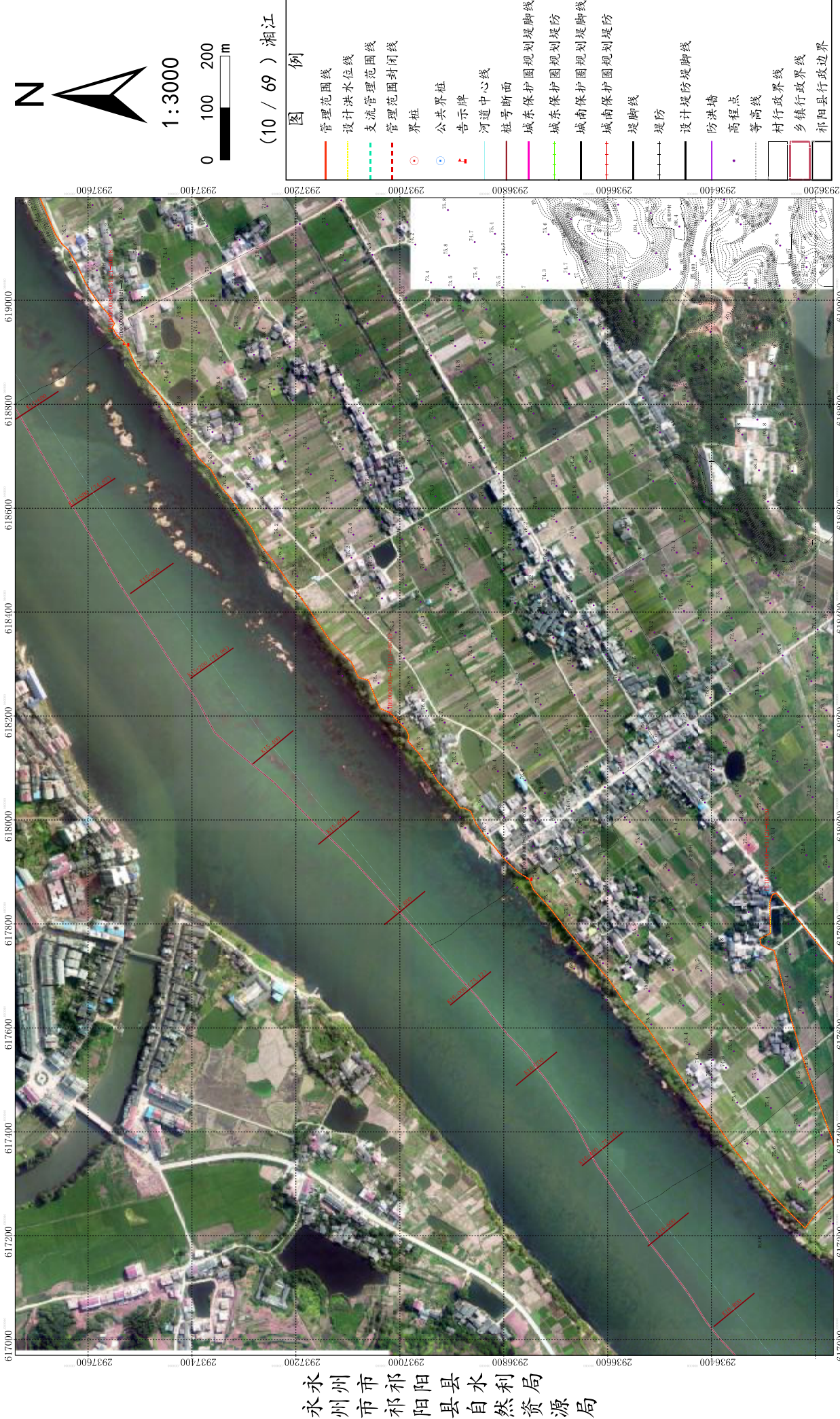
湘江永州市祁阳县河段管理范围划定图



永州市祁阳县水利局
祁阳县自然资源局

批准单位：永州市人民政府 审核单位：湖南省水利厅、湖南省自然资源厅 制图单位：黄石市振兴勘察设计有限公司
2015年6月航摄 2019年9月划界 制图者：皮萌
2000国家大地坐标系 中央经线114度 1:3000 检查者：李林
1985国家高程基准

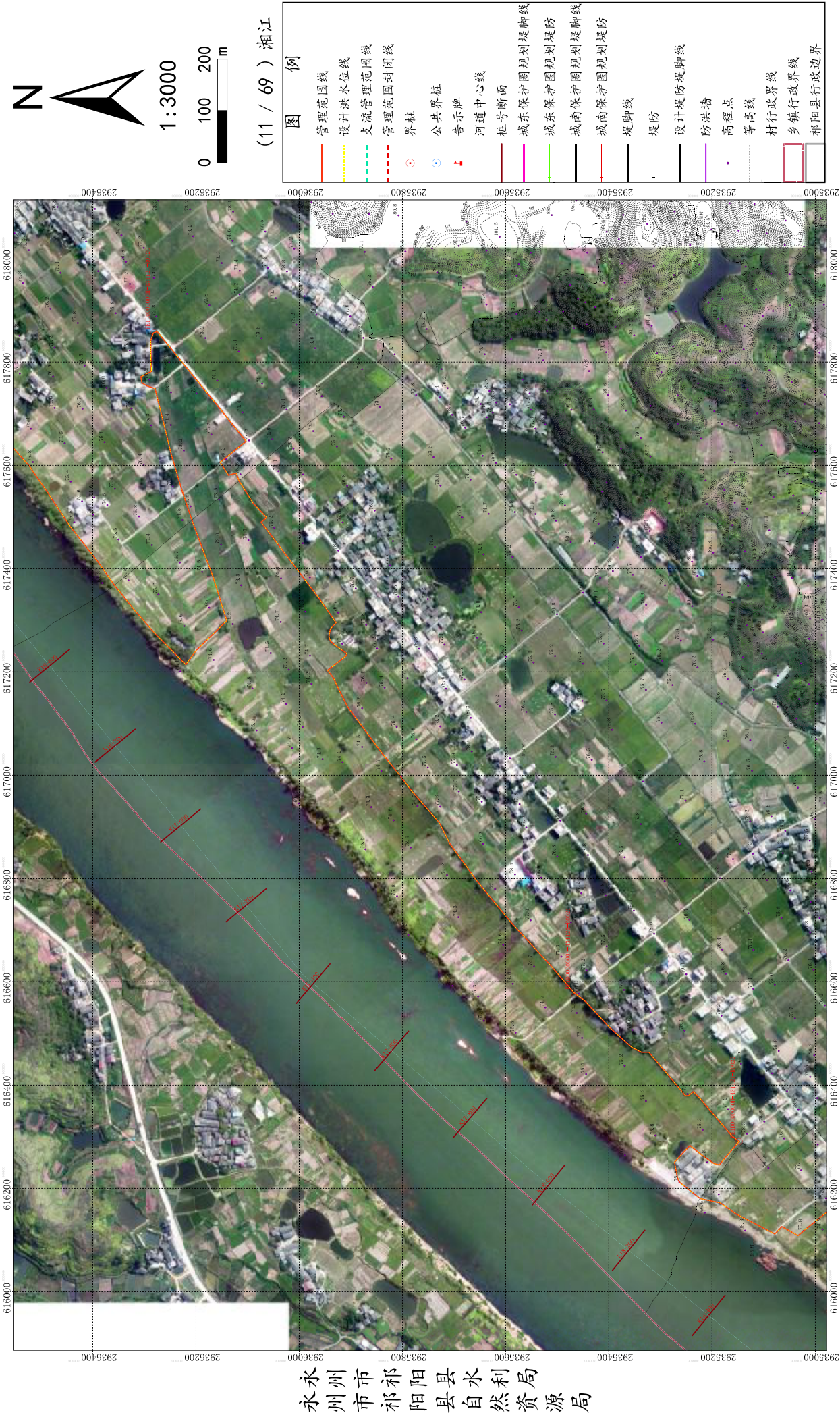
湘江永州市祁阳县河段管理范围划定图



永州市祁阳县水利局
祁阳县自然资源局

批准单位：永州市人民政府 审核单位：湖南省水利厅、湖南省自然资源厅 制图单位：黄石市振兴勘察设计有限公司
2015年6月航摄 2019年9月划界 制图者：皮萌
2000国家大地坐标系 中央经线114度 1:3000 检查者：李林
1985国家高程基准

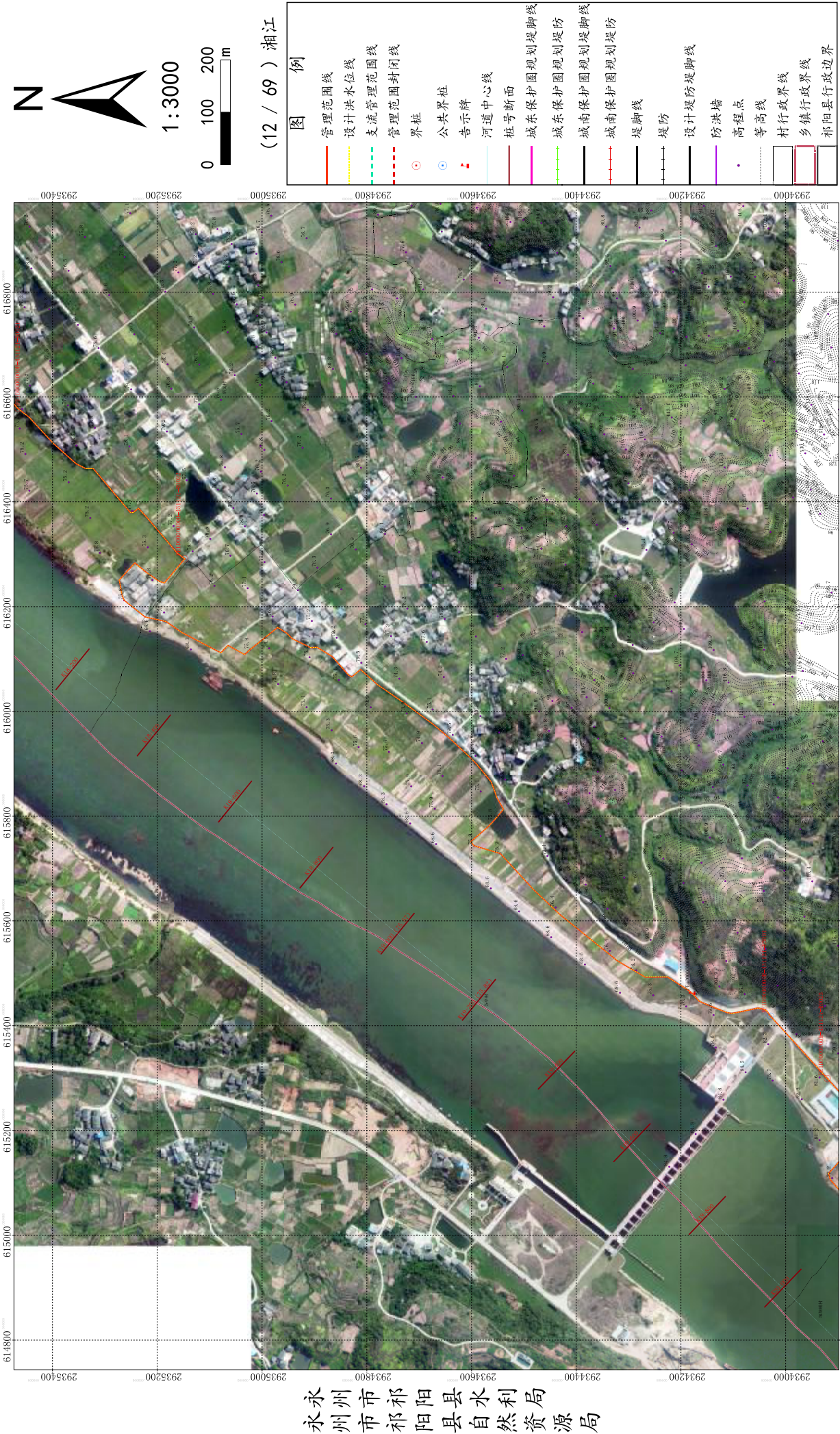
湘江永州市祁阳县河段管理范围划定图



永州市祁阳县水利局
祁阳县自然资源局

批准单位：永州市人民政府 审核单位：湖南省水利厅、湖南省自然资源厅 制图单位：黄石市振兴勘察设计有限公司
2015年6月航摄 2019年9月划界 制图者：皮萌
2000国家大地坐标系 中央经线114度 1:3000 检查者：李林
1985国家高程基准

湘江永州市祁阳县河段管理范围划定图



永州市祁阳县水利局
祁阳县自然资源局


批准单位：永州市人民政府 审核单位：湖南省水利厅、湖南省自然资源厅 制图单位：黄石市振兴勘察设计有限公司
2015年6月航摄 2019年9月划界 制图者：皮萌
2000国家大地坐标系 中央经线114度 1:3000 检查者：李林
1985国家高程基准

湘江永州市祁阳县河段管理范围划定图




批准单位：永州市人民政府 审核单位：湖南省水利厅、湖南省自然资源厅 制图单位：黄石市振兴勘察设计有限公司
2015年6月航摄 2019年9月划界 制图者：皮萌 检查者：李林
2000国家大地坐标系 中央经线114度 1:3000
1985国家高程基准

湘江永州市祁阳县河段管理范围划定图



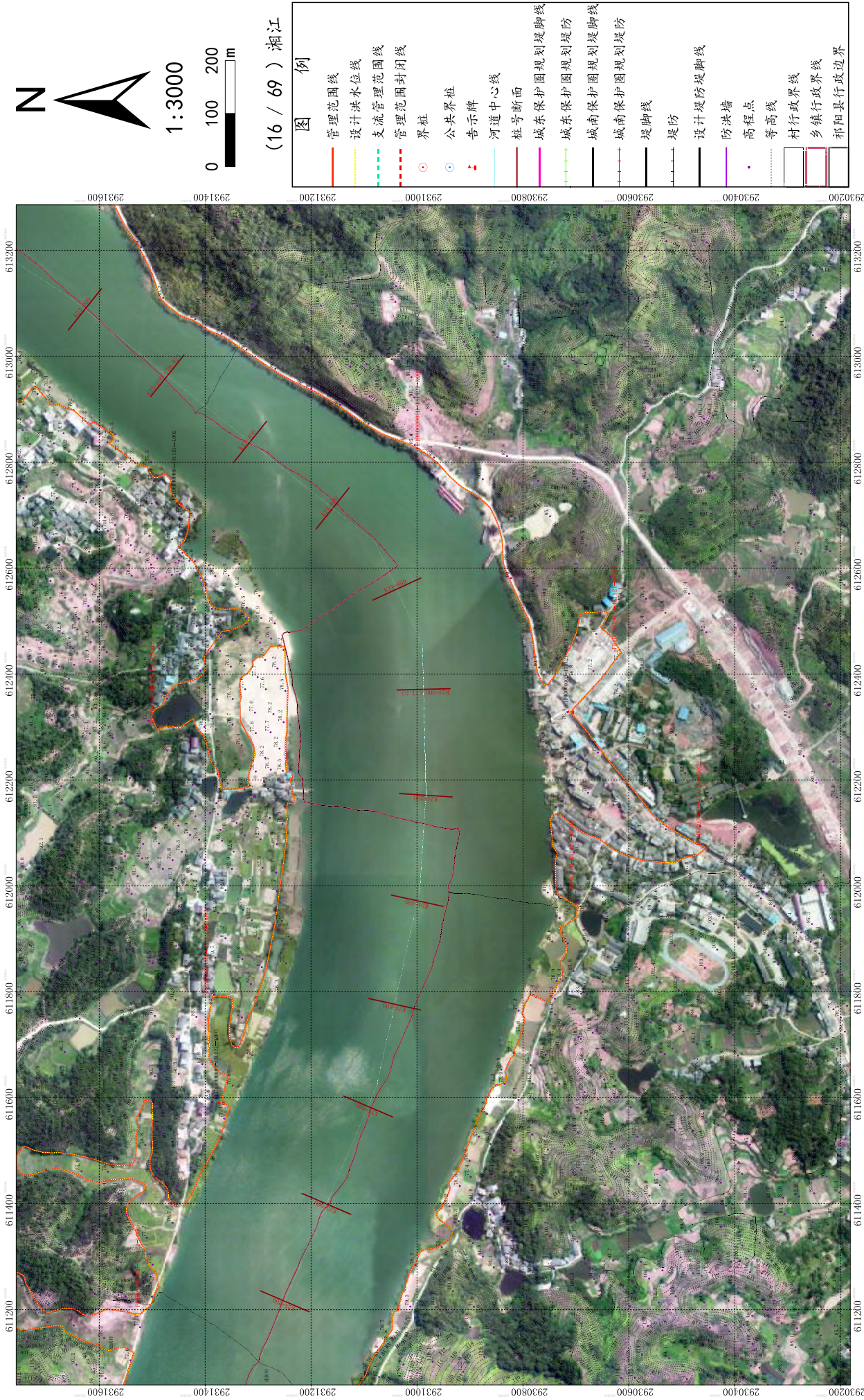
湘江永州市祁阳县河段管理范围划定图



永州市祁阳县水利局
永州市祁阳县自然资源局

批准单位：永州市人民政府
2015年6月航摄
2000国家大地坐标系
1985国家高程基准
审核单位：湖南省水利厅、湖南省自然资源厅
2019年9月划界
中央经线114度
制图者：皮萌
1:3000
检查者：李林
制图单位：黄石市振兴勘察设计有限公司

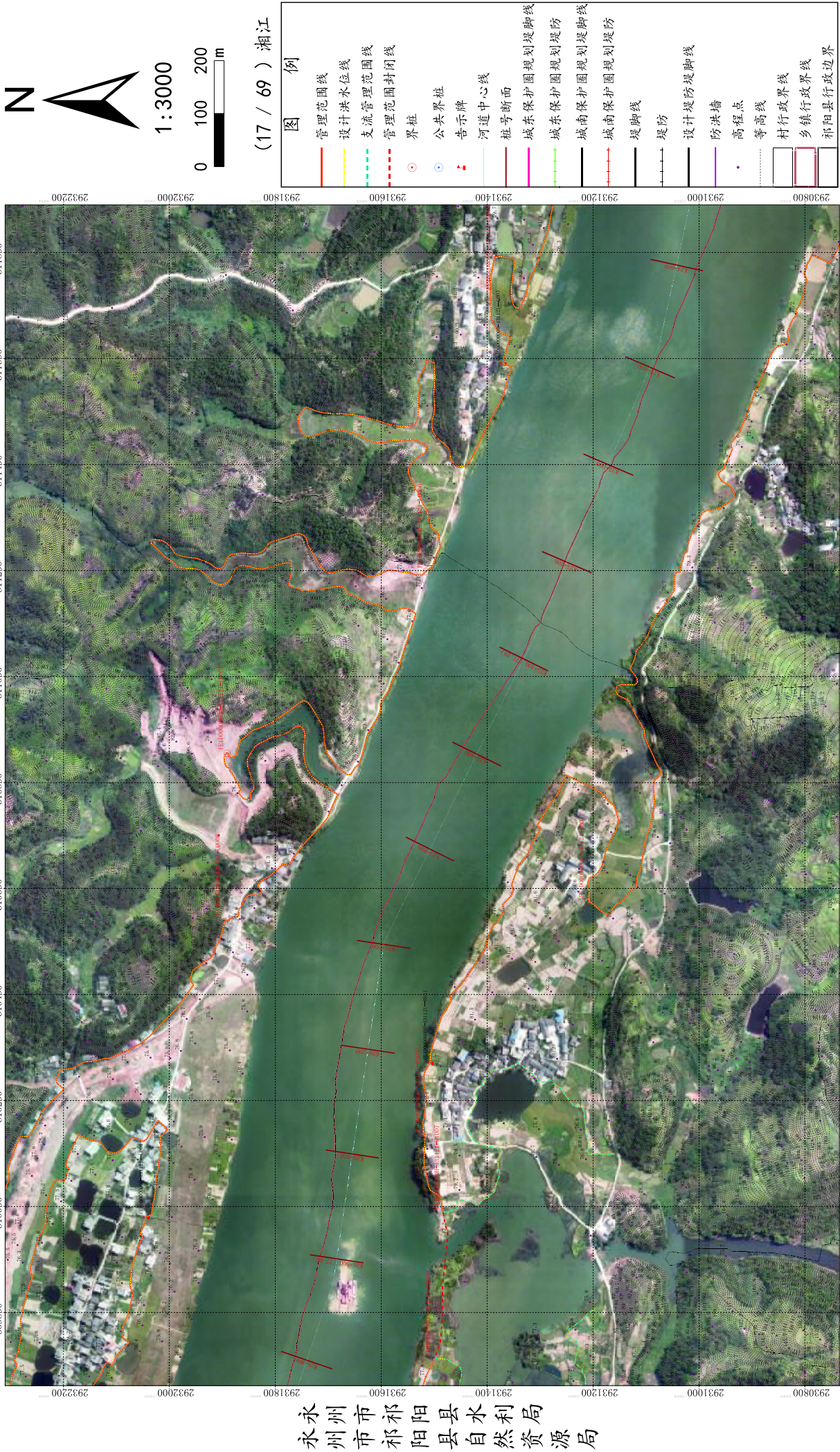
湘江永州市祁阳县河段管理范围划定图



永州市祁阳县水利局
永州市祁阳县自然资源局

批准单位: 永州市人民政府 审核单位: 湖南省水利厅、湖南省自然资源厅 制图单位: 黄石市振兴勘察设计有限公司
2015年6月航摄 2019年9月划界 制图者: 皮萌 检查者: 李林
2000国家大地坐标系 中央经线114度 1:3000
1985国家高程基准

湘江永州市祁阳县河段管理范围划定图



永州市祁阳县水利局
祁阳县自然资源局

批准单位：永州市人民政府 审核单位：湖南省水利厅、湖南省自然资源厅 制图单位：黄石市振兴勘察设计公司
2015年6月航摄 2019年9月划界 制图者：皮萌
2000国家大地坐标系 中央经线114度 1:3000 检查者：李林
1985国家高程基准

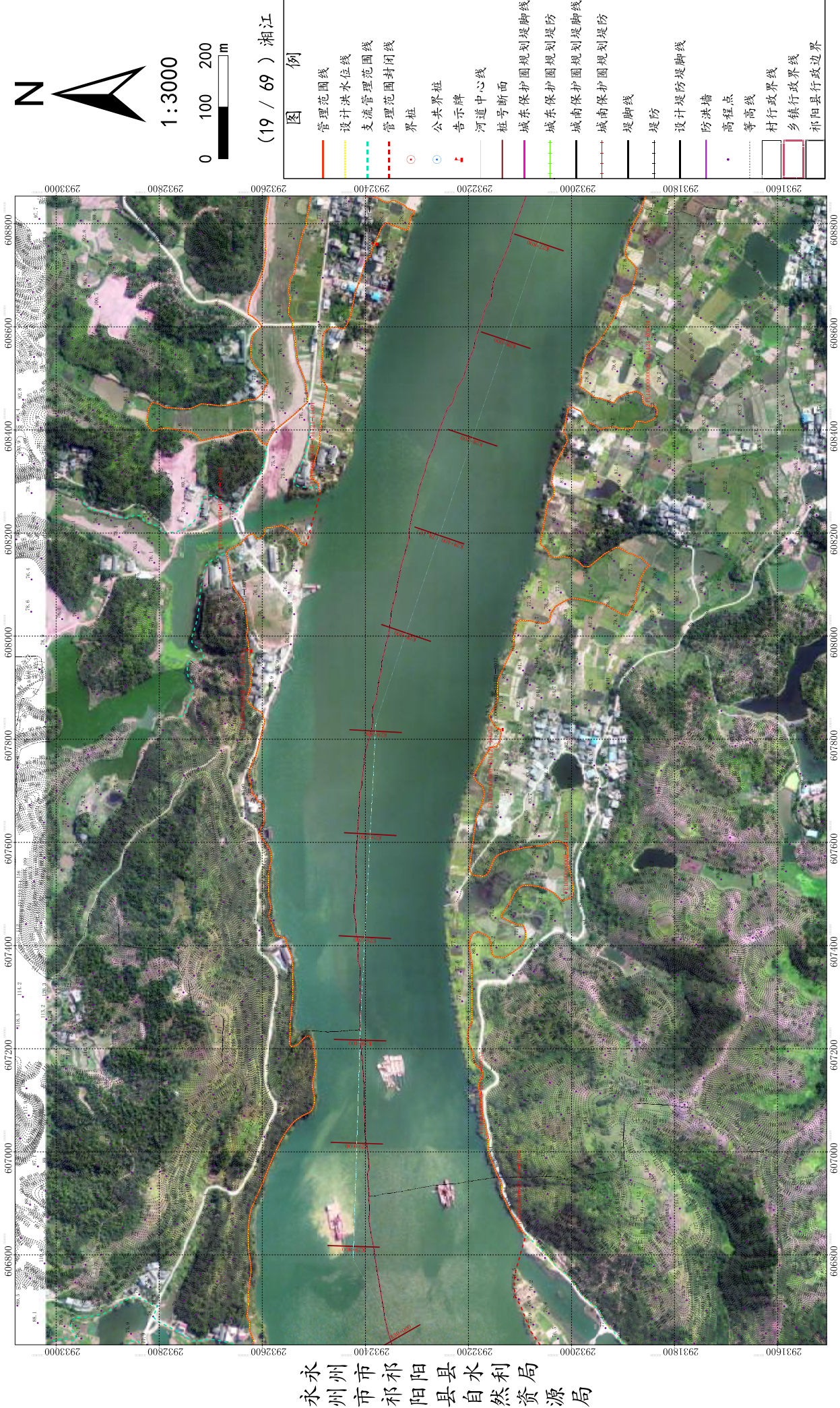
湘江永州市祁阳县河段管理范围划定图



永州市祁阳县水利局
祁阳县自然资源局

批准单位：永州市人民政府 审核单位：湖南省水利厅、湖南省自然资源厅 制图单位：黄石市振兴勘察设计有限公司
2015年6月航摄 2019年9月划界 制图者：皮萌
2000国家大地坐标系 中央经线114度 1:3000 检查者：李林
1985国家高程基准

湘江永州市祁阳县河段管理范围划定图



永州市祁阳县水利局
祁阳县自然资源局

批准单位：永州市人民政府 审核单位：湖南省水利厅、湖南省自然资源厅 制图单位：黄石市振兴勘察设计有限公司
2015年6月航摄 2019年9月划界 制图者：皮萌
2000国家大地坐标系 中央经线114度 1:3000 检查者：李林
1985国家高程基准

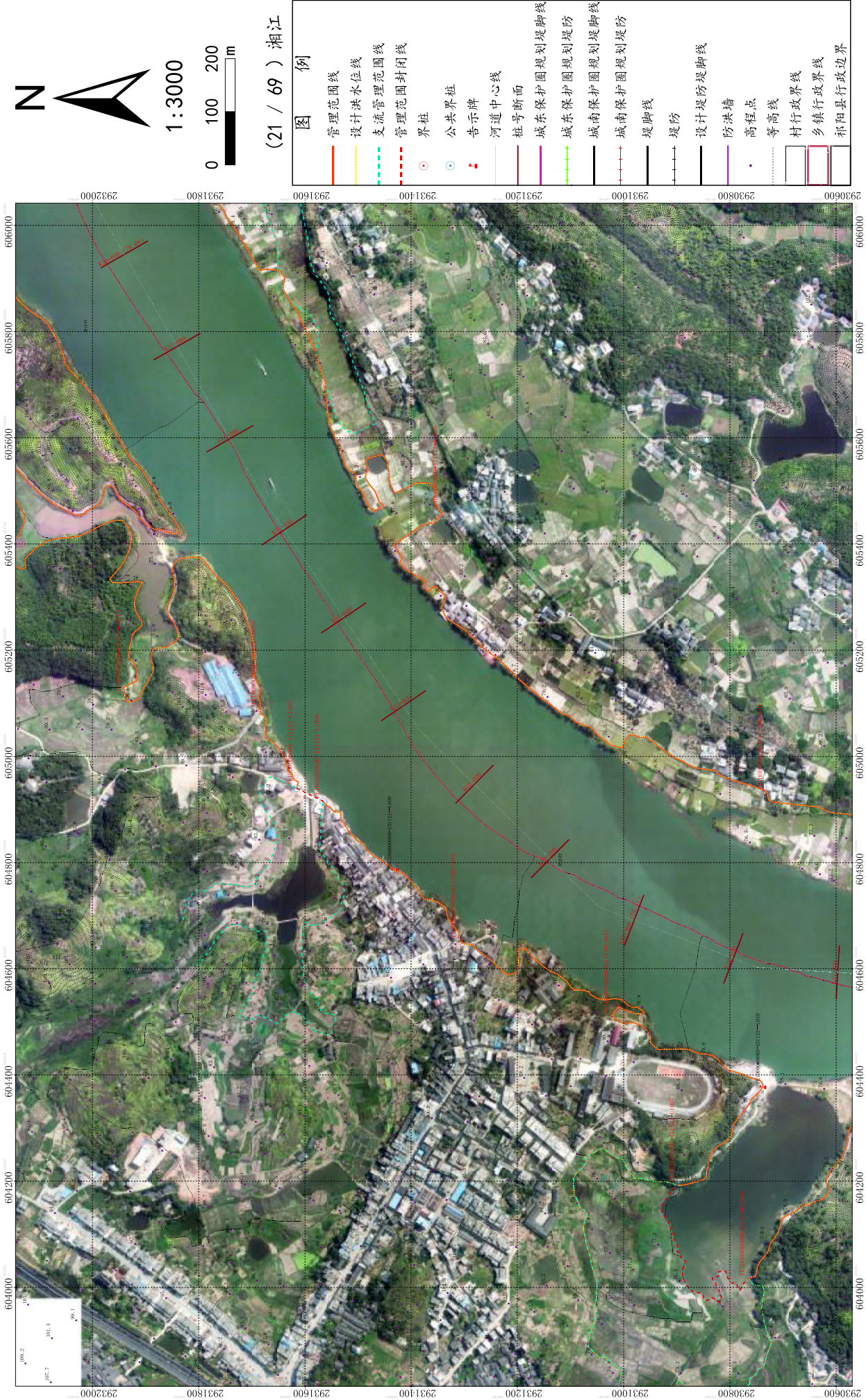
湘江永州市祁阳县河段管理范围划定图



永州市祁阳县水利局
祁阳县自然资源局

批准单位：永州市人民政府 审核单位：湖南省水利厅、湖南省自然资源厅 制图单位：黄石市振兴勘察设计有限公司
2015年6月航摄 2019年9月划界 制图者：皮萌
2000国家大地坐标系 中央经线114度 1:3000 检查者：李林
1985国家高程基准


湘江永州市祁阳县河段管理范围划定图



永州市祁阳县水利局
祁阳县自然资源局

批准单位：永州市人民政府 审核单位：湖南省水利厅、湖南省自然资源厅 制图单位：黄石市振兴勘察设计有限公司
2015年6月航摄 2019年9月划界 制图者：皮萌
2000国家大地坐标系 中央经线114度 1:3000 检查者：李林
1985国家高程基准

湘江永州市祁阳县河段管理范围划定图



永州市祁阳县水利局
祁阳县自然资源局

批准单位：永州市人民政府 审核单位：湖南省水利厅、湖南省自然资源厅 制图单位：黄石市振兴勘察设计有限公司
2015年6月航摄 2019年9月划界 制图者：皮萌
2000国家大地坐标系 中央经线114度 1:3000 检查者：李林
1985国家高程基准

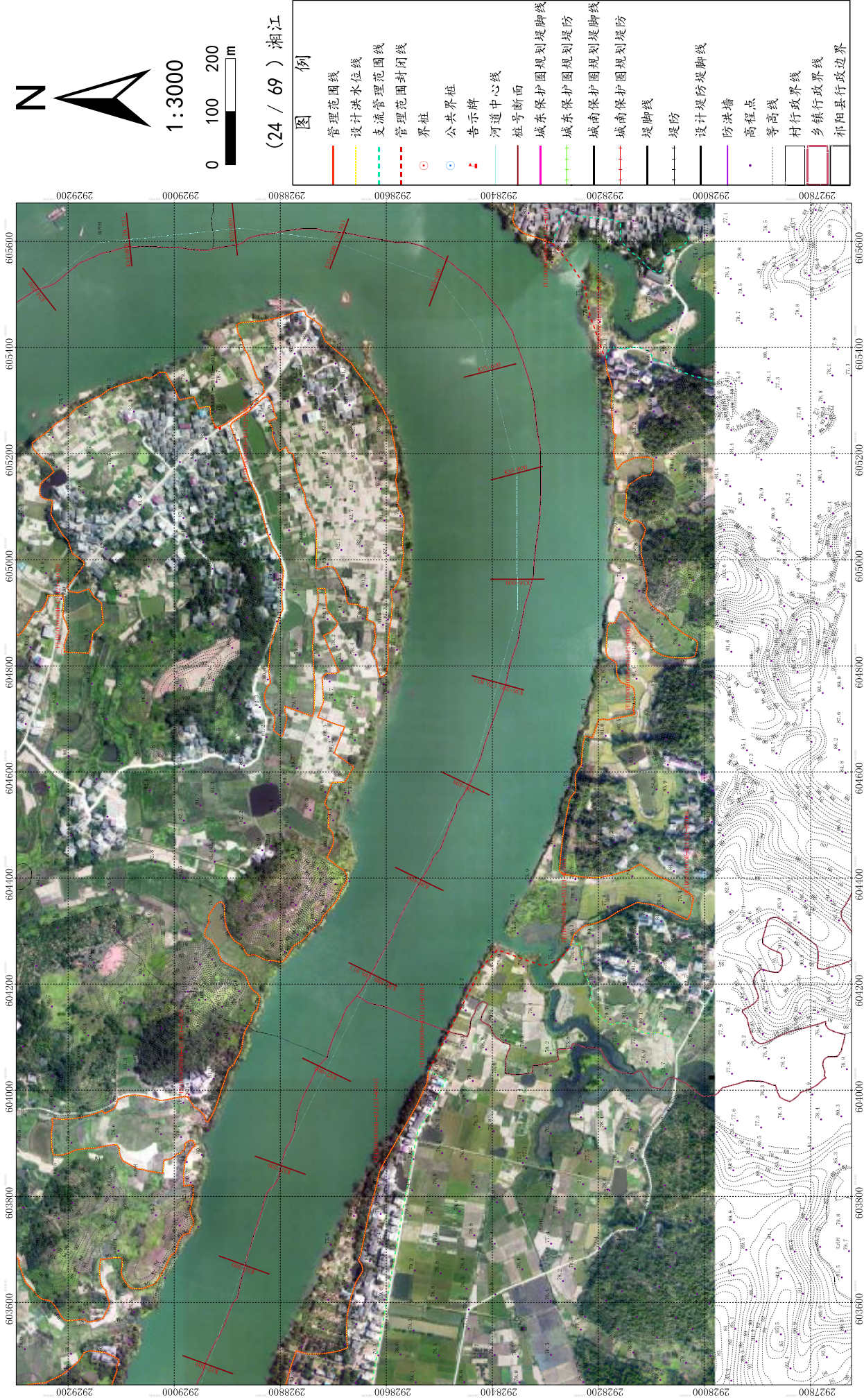
湘江永州市祁阳县河段管理范围划定图



永州市祁阳县水利局
祁阳县自然资源局

批准单位：永州市人民政府 审核单位：湖南省水利厅、湖南省自然资源厅 制图单位：黄石市振兴勘察设计有限公司
2015年6月航摄 2019年9月划界 制图者：皮萌
2000国家大地坐标系 中央经线114度 1:3000 检查者：李林
1985国家高程基准

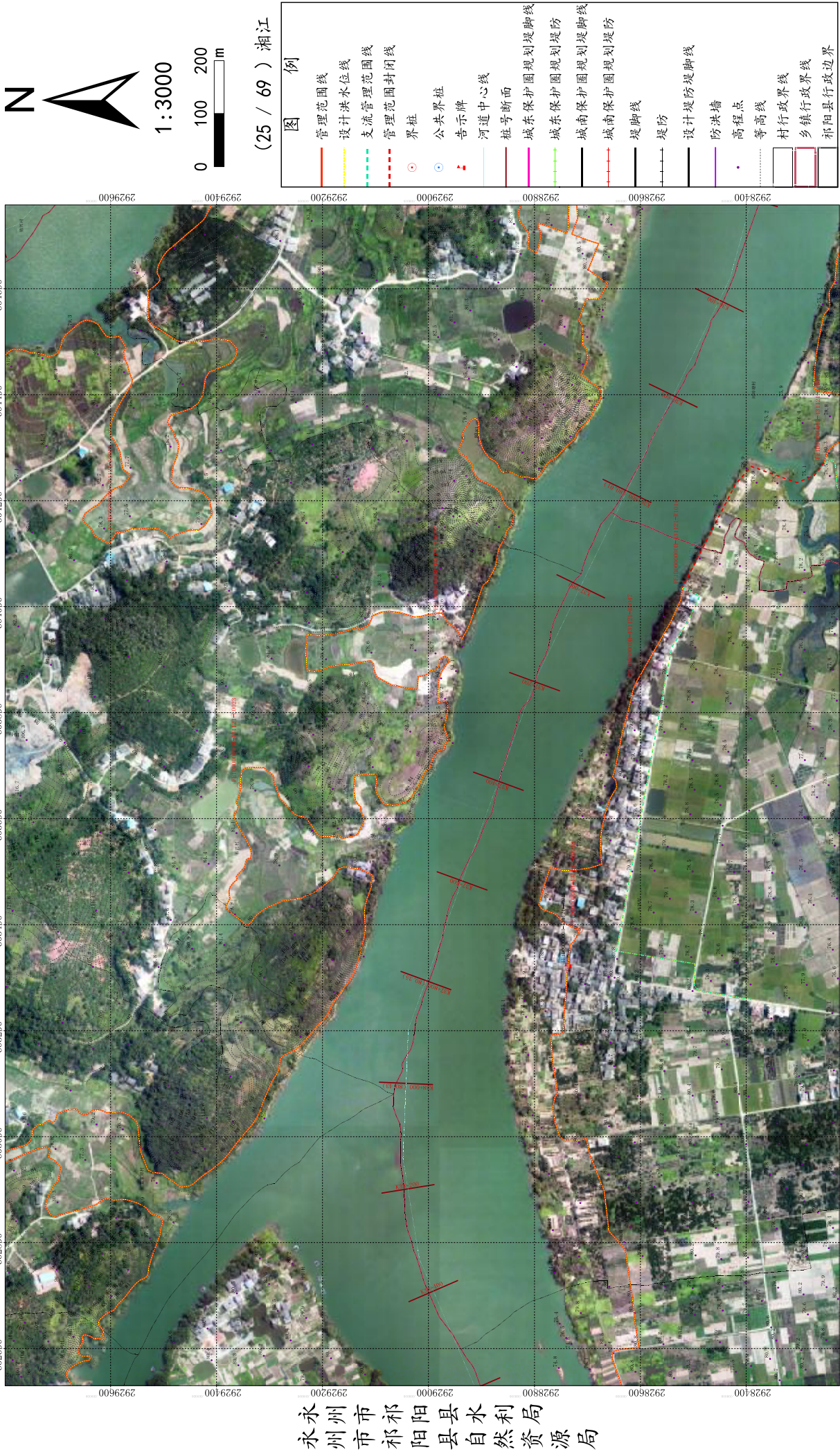
湘江永州市祁阳县河段管理范围划定图



永州市祁阳县水利局
永州市祁阳县自然资源局

批准单位：永州市人民政府 审核单位：湖南省水利厅、湖南省自然资源厅 制图单位：黄石市振兴勘察设计有限公司
2015年6月航摄 2019年9月划界 制图者：皮萌 检查者：李林
2000国家大地坐标系 中央经线114度 1:3000
1985国家高程基准

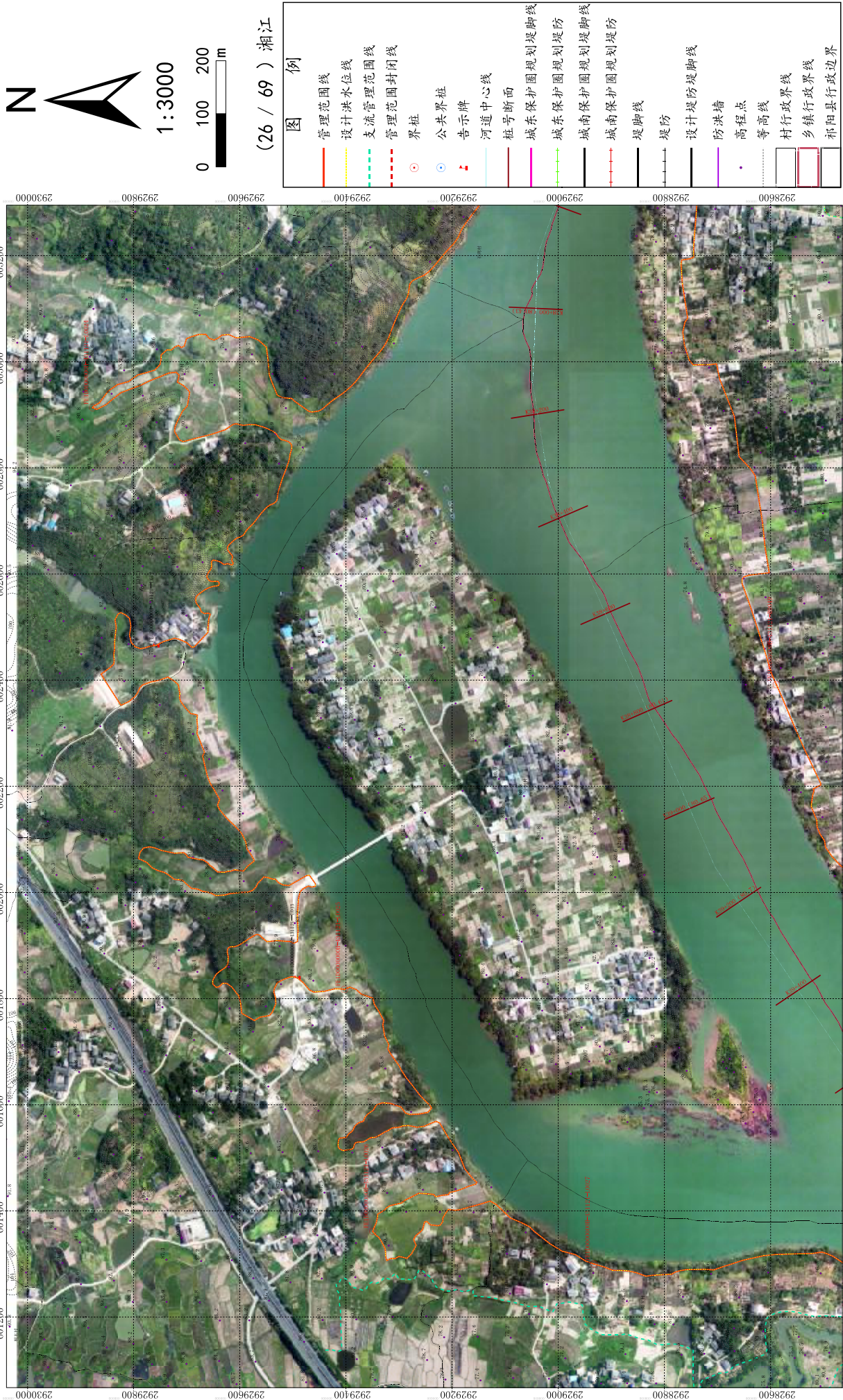
湘江永州市祁阳县河段管理范围划定图



永州市祁阳县水利局
祁阳县自然资源局

批准单位：永州市人民政府 审核单位：湖南省水利厅、湖南省自然资源厅 制图单位：黄石市振兴勘察设计有限公司
2015年6月航摄 2019年9月划界 制图者：皮萌
2000国家大地坐标系 中央经线114度 1:3000 检查者：李林
1985国家高程基准

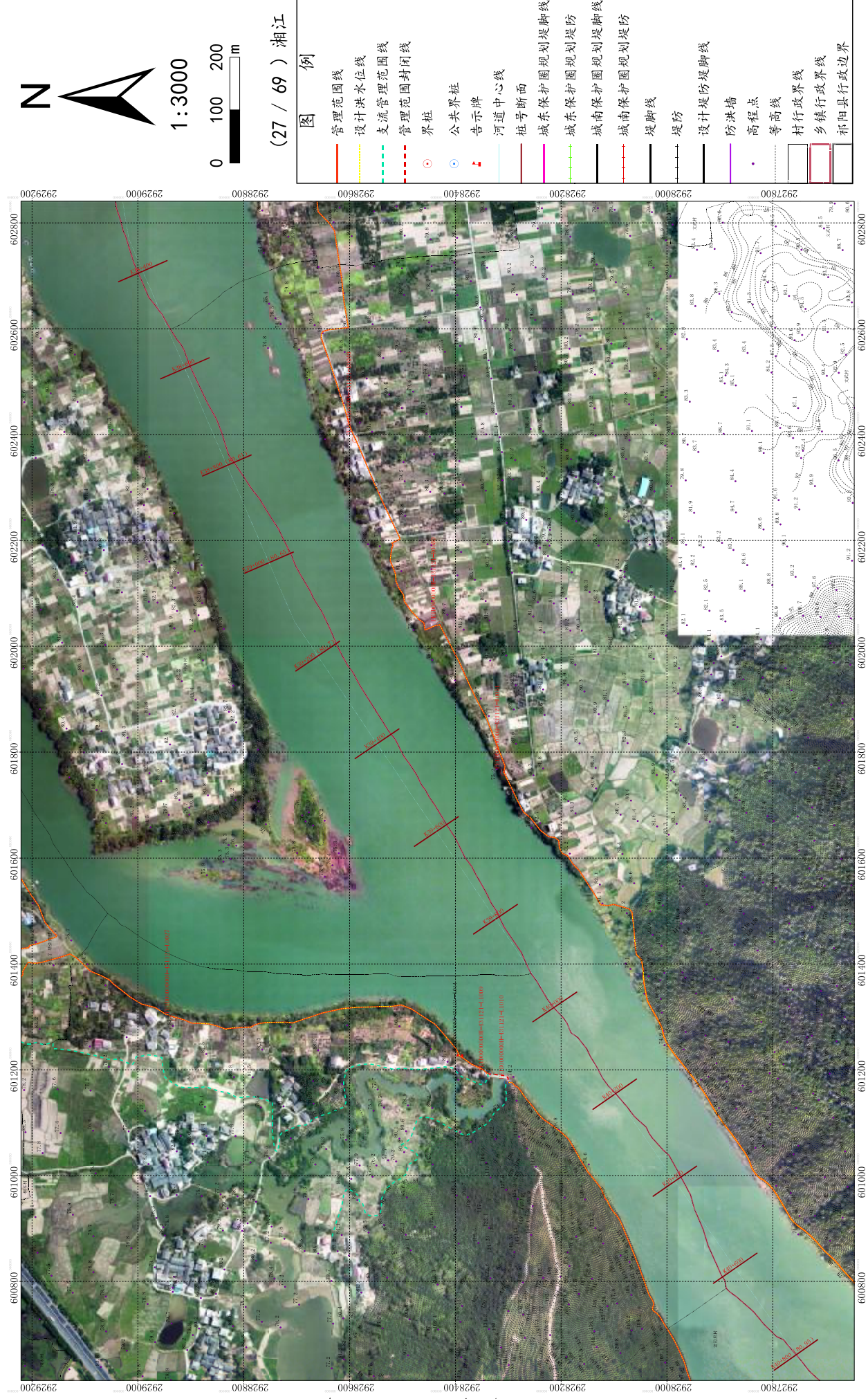
湘江永州市祁阳县河段管理范围划定图



永州市祁阳县水利局
祁阳县自然资源局

批准单位：永州市人民政府 审核单位：湖南省水利厅、湖南省自然资源厅 制图单位：黄石市振兴勘察设计公司
2015年6月航摄 2019年9月划界 制图者：皮萌
2000国家大地坐标系 中央经线114度 1:3000 检查者：李林
1985国家高程基准

湘江永州市祁阳县河段管理范围划定图



永州市祁阳县水利局
祁阳县自然资源局

批准单位：永州市人民政府 审核单位：湖南省水利厅、湖南省自然资源厅 制图单位：黄石市振兴勘察设计有限公司
2015年6月航摄 2019年9月划界 制图者：皮萌
2000国家大地坐标系 中央经线114度 1:3000 检查者：李林
1985国家高程基准

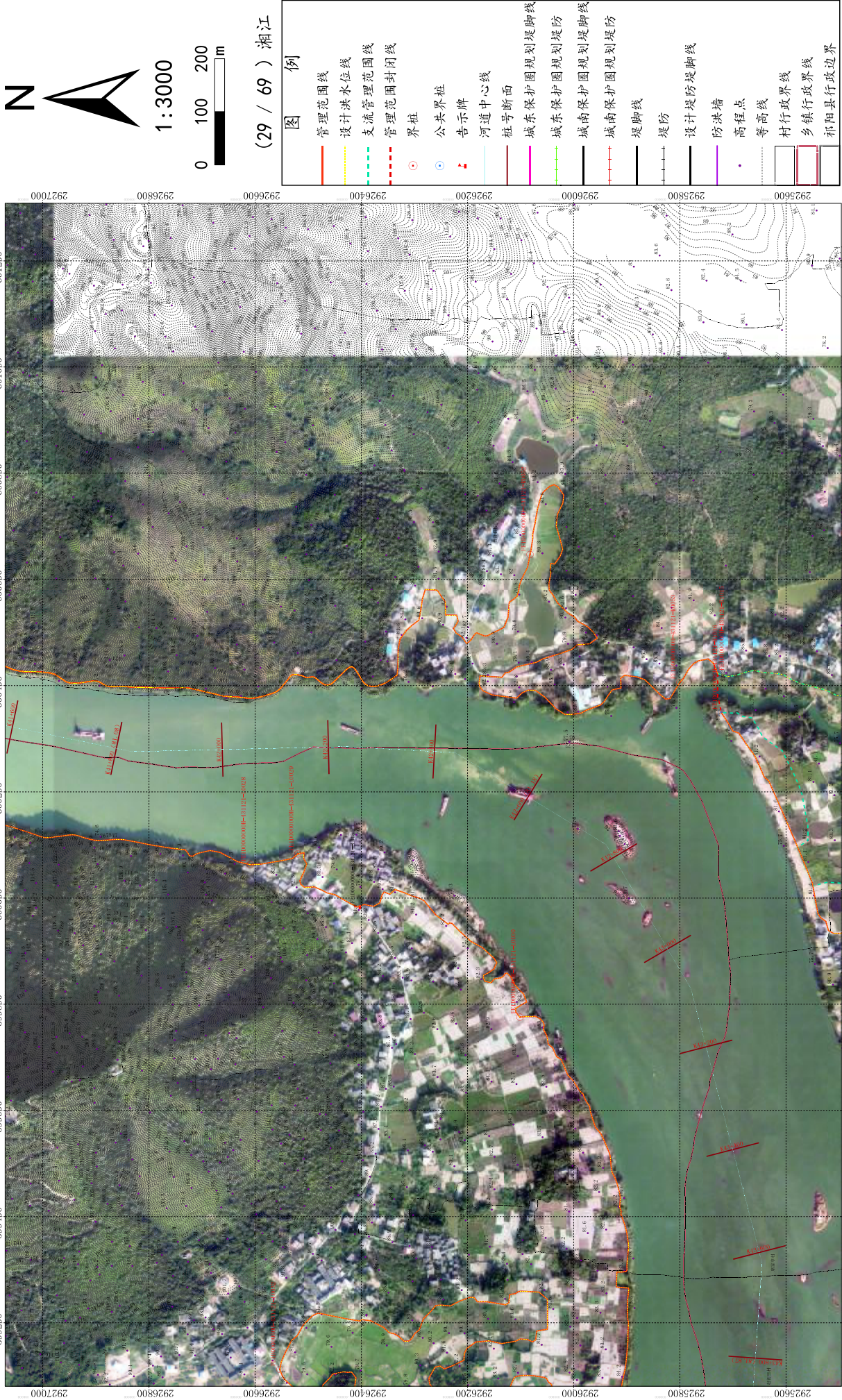
湘江永州市祁阳县河段管理范围划定图



永州市祁阳县水利局
祁阳县自然资源局

批准单位：永州市人民政府 审核单位：湖南省水利厅、湖南省自然资源厅 制图单位：黄石市振兴勘察设计有限公司
2015年6月航摄 2019年9月划界 制图者：皮萌
2000国家大地坐标系 中央经线114度 1:3000 检查者：李林
1985国家高程基准

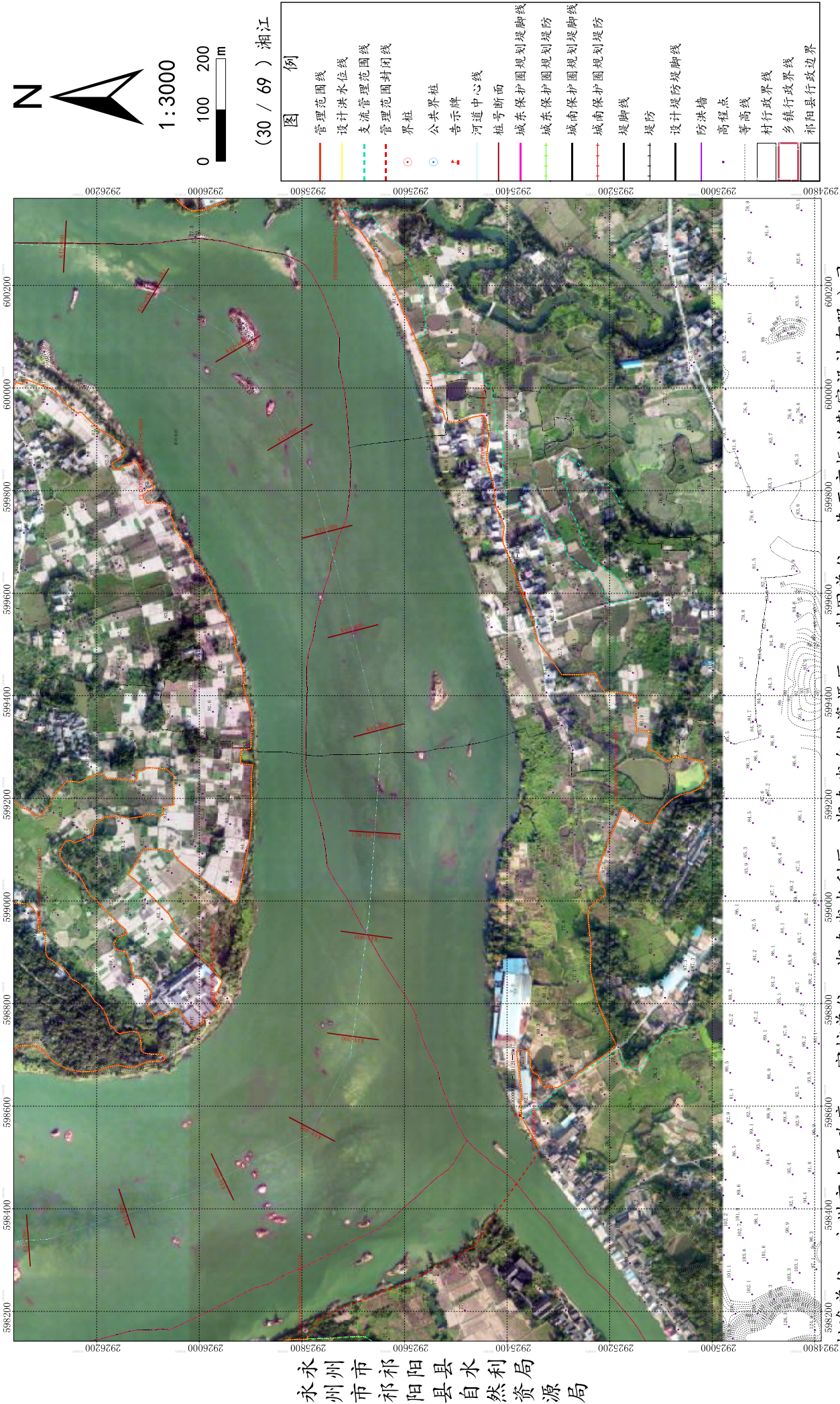
湘江永州市祁阳县河段管理范围划定图



永州市祁阳县水利局
永州市祁阳县自然资源局

批准单位：永州市人民政府 审核单位：湖南省水利厅、湖南省自然资源厅 制图单位：黄石市振兴勘察设计有限公司
2015年6月航摄 2019年9月划界 制图者：皮萌
2000国家大地坐标系 中央经线114度 1:3000 检查者：李林
1985国家高程基准

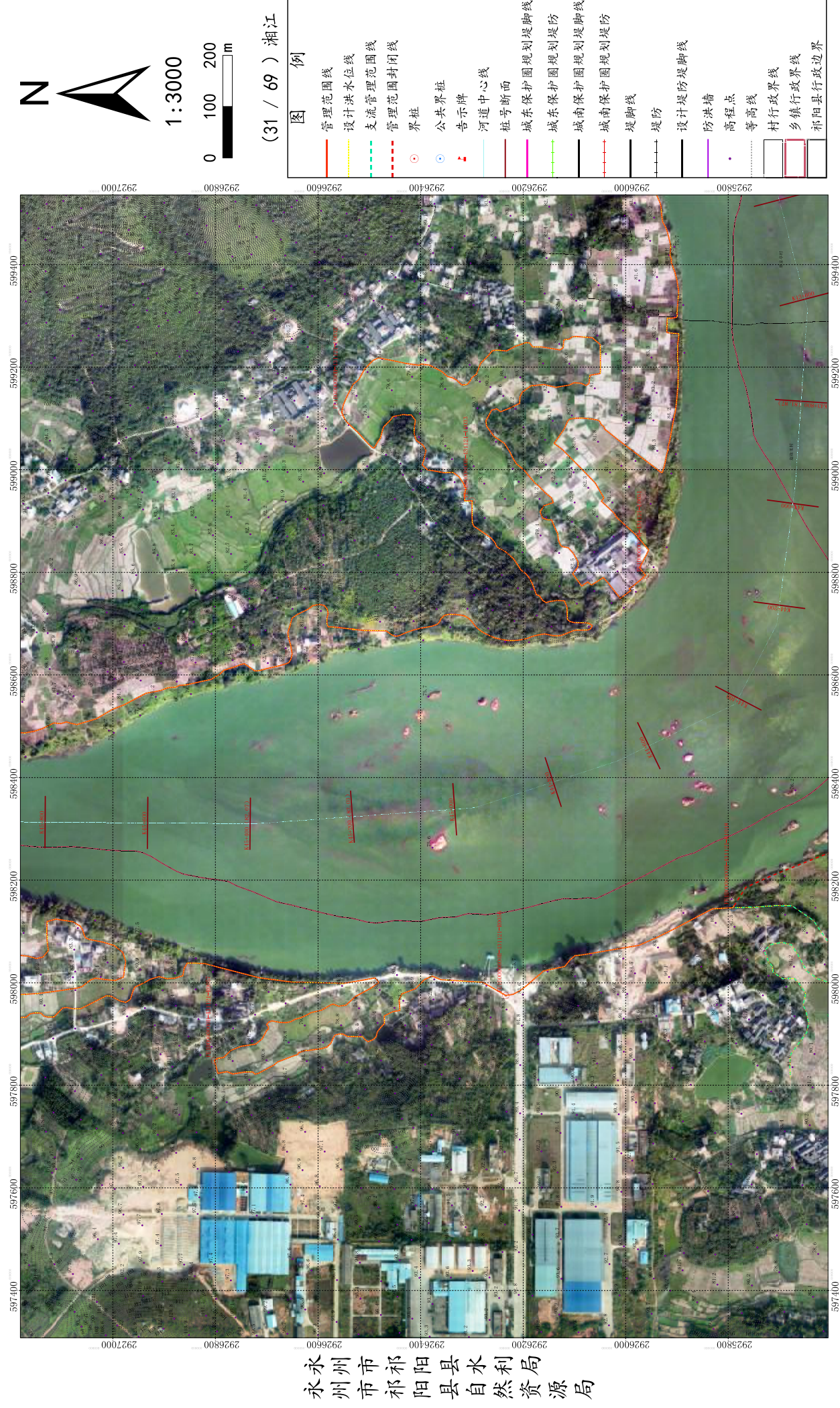
湘江永州市祁阳县河段管理范围划定图



永州市祁阳县水利局
祁阳县自然资源局

批准单位：永州市人民政府 审核单位：湖南省水利厅、湖南省自然资源厅 制图单位：黄石市振兴勘察设计有限公司
2015年6月航摄 2019年9月划界 制图者：皮萌
2000国家大地坐标系 中央经线114度 1:3000 检查者：李林
1985国家高程基准

湘江永州市祁阳县河段管理范围划定图



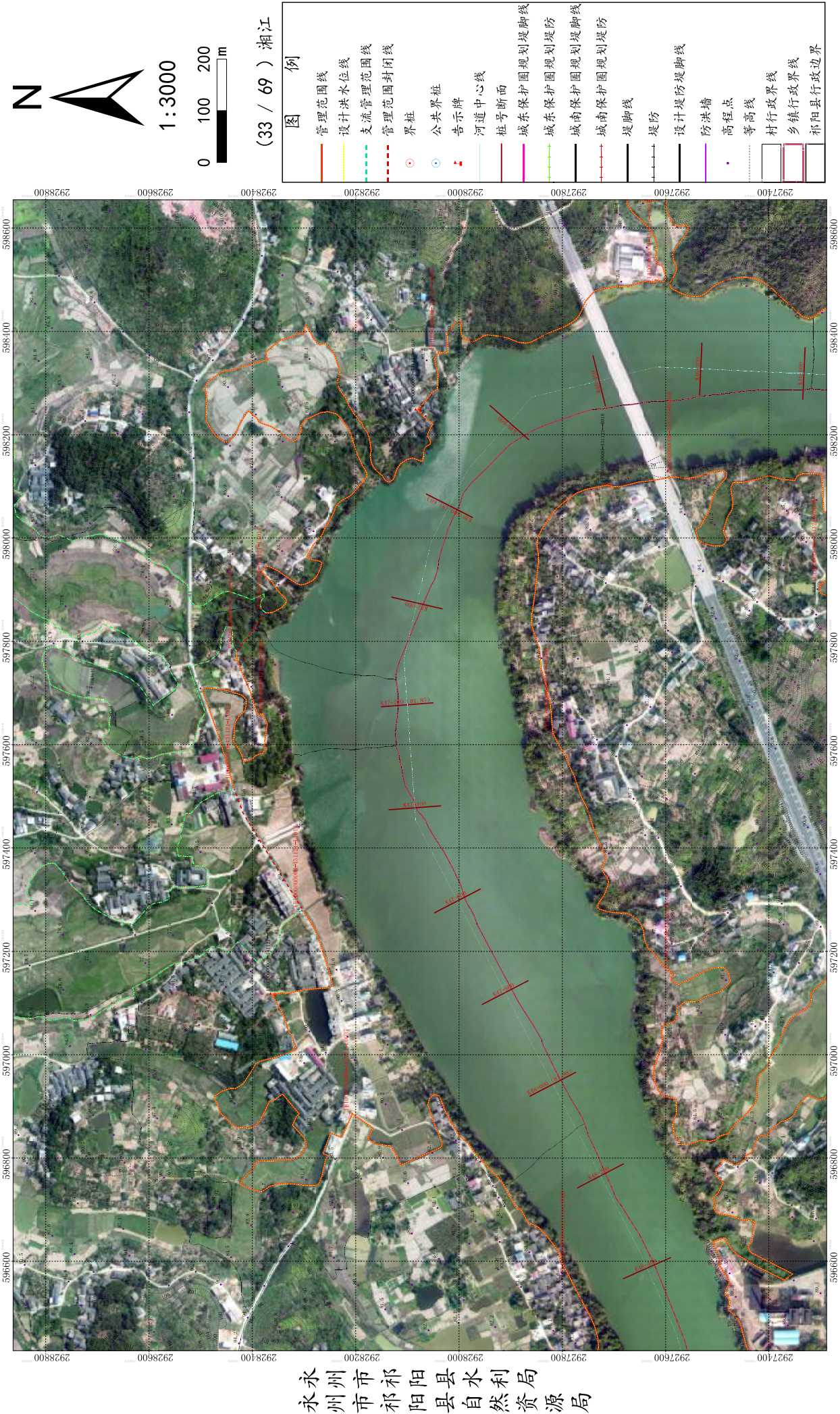
湘江永州市祁阳县河段管理范围划定图



永州市祁阳县水利局
永州市祁阳县自然资源局

批准单位：永州市人民政府 审核单位：湖南省水利厅、湖南省自然资源厅 制图单位：黄石市振兴勘察设计有限公司
2015年6月航摄 2019年9月划界 制图者：皮萌 检查者：李林
2000国家大地坐标系 中央经线114度 1:3000
1985国家高程基准

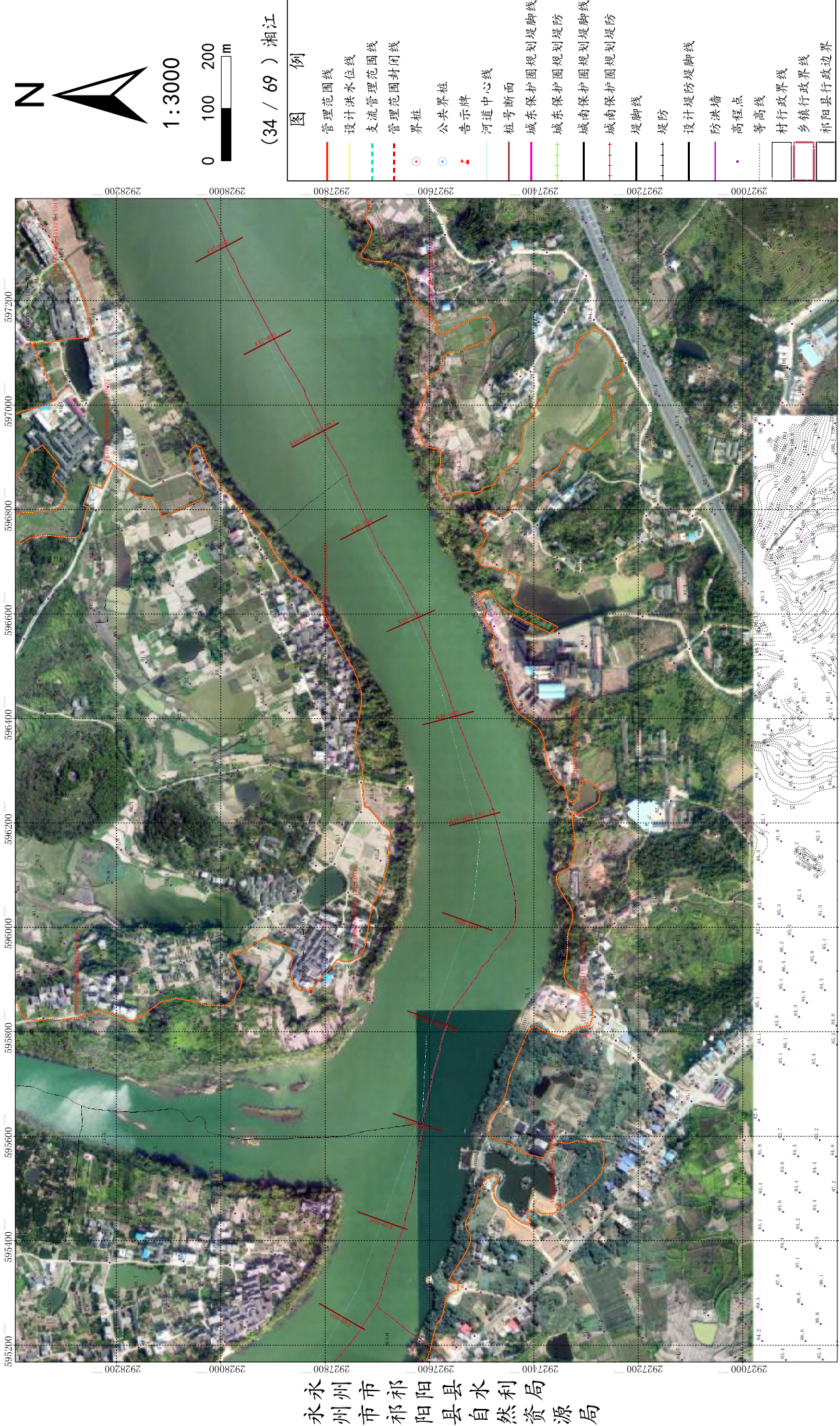
湘江永州市祁阳县河段管理范围划定图



永州市祁阳县水利局
祁阳县自然资源局

批准单位：永州市人民政府 审核单位：湖南省水利厅、湖南省自然资源厅 制图单位：黄石市振兴勘察设计有限公司
2015年6月航摄 2019年9月划界 制图者：皮萌
2000国家大地坐标系 中央经线114度 1:3000 检查者：李林
1985国家高程基准

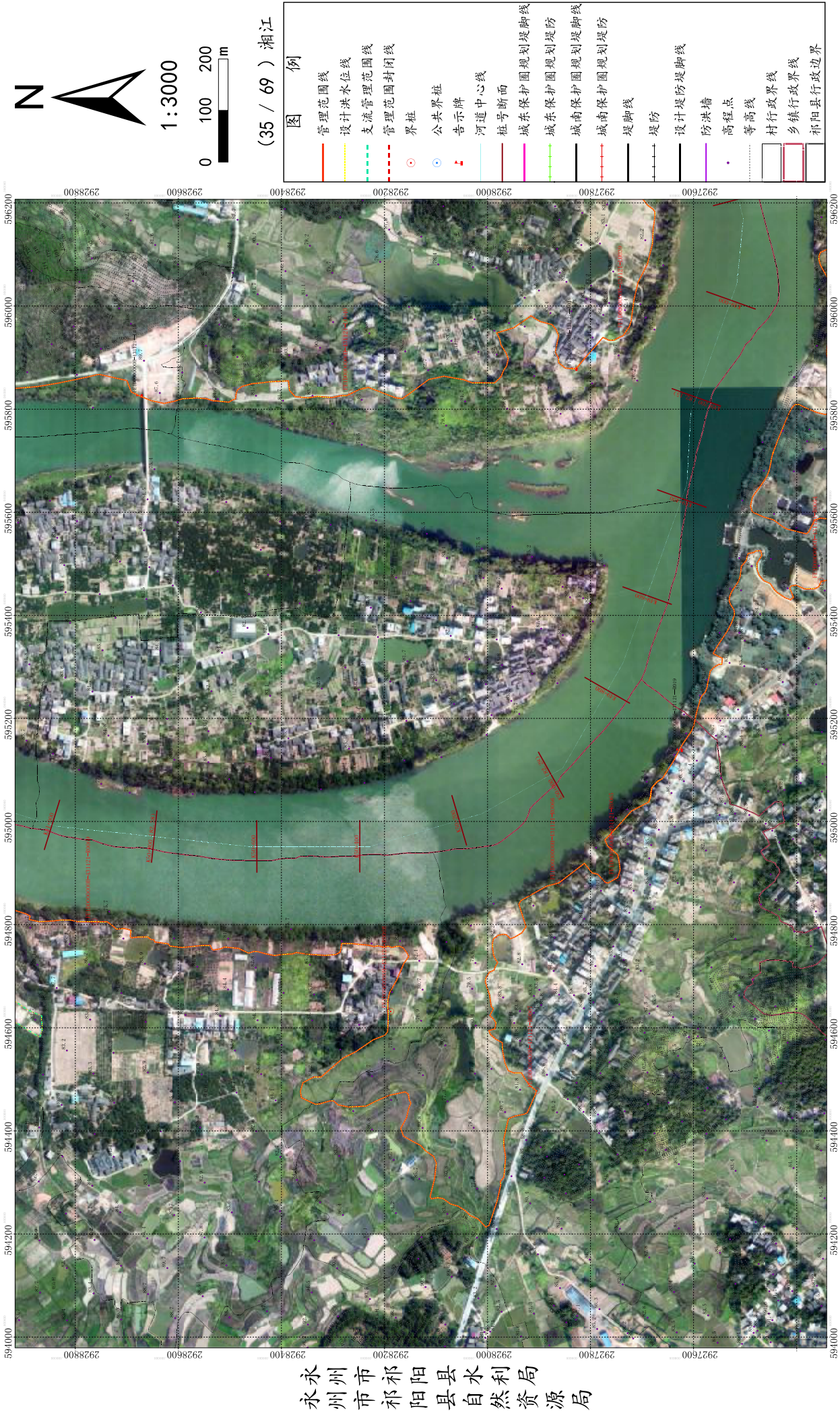
湘江永州市祁阳县河段管理范围划定图



永州市祁阳县水利局
祁阳县自然资源局

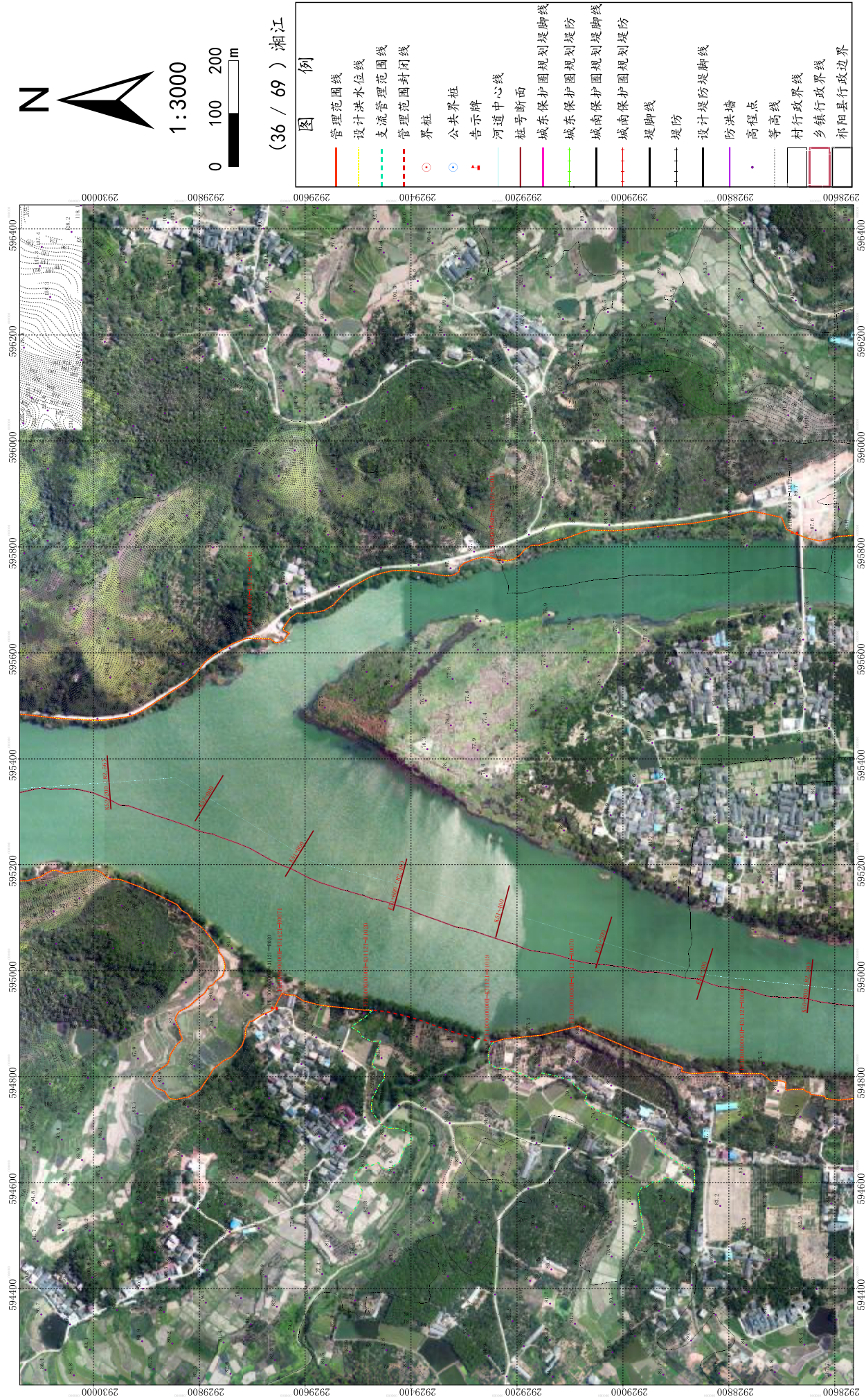
批准单位：永州市人民政府 审核单位：湖南省水利厅、湖南省自然资源厅 制图单位：黄石市振兴勘察设计有限公司
2015年6月航摄 2019年9月划界 制图者：皮萌
2000国家大地坐标系 中央经线114度 1:3000 检查者：李林
1985国家高程基准

湘江永州市祁阳县河段管理范围划定图



永州市祁阳县水利局
祁阳县自然资源局


湘江永州市祁阳县河段管理范围划定图



永州市祁阳县水利局
永州市祁阳县自然资源局

批准单位：永州市人民政府 审核单位：湖南省水利厅、湖南省自然资源厅 制图单位：黄石市振兴勘察设计有限公司
2015年6月航摄 2019年9月划界 制图者：皮萌 检查者：李林
2000国家大地坐标系 中央经线114度 1:3000
1985国家高程基准

湘江永州市祁阳县河段管理范围划定图



永州市祁阳县水利局
祁阳县自然资源局

批准单位：永州市人民政府 审核单位：湖南省水利厅、湖南省自然资源厅 制图单位：黄石市振兴勘察设计有限公司
2015年6月航摄 2019年9月划界 制图者：皮萌
2000国家大地坐标系 中央经线114度 1:3000 检查者：李林
1985国家高程基准

湘江永州市祁阳县河段管理范围划定图



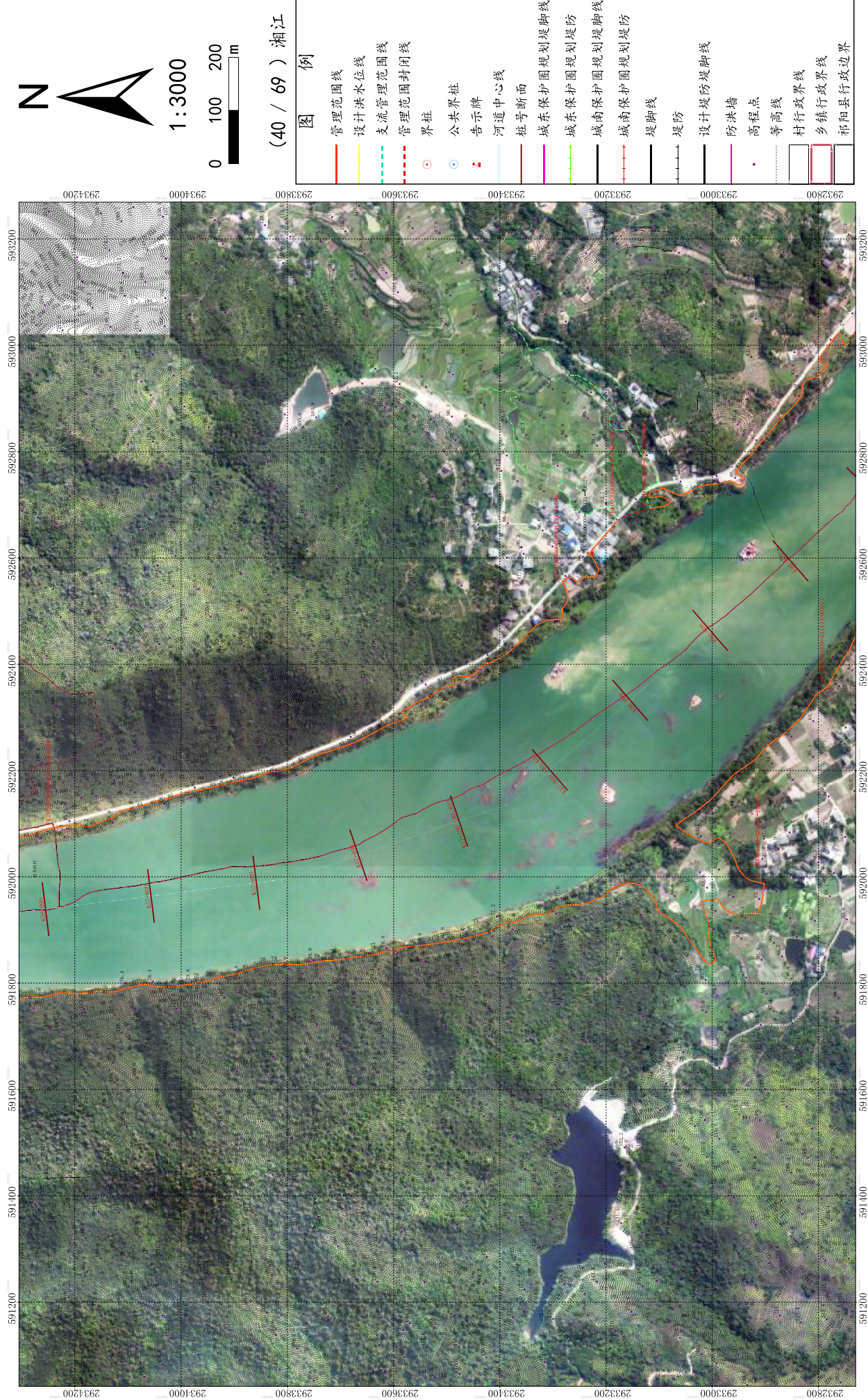
永州市祁阳县水利局
祁阳县自然资源局

批准单位：永州市人民政府 审核单位：湖南省水利厅、湖南省自然资源厅 制图单位：黄石市振兴勘察设计有限公司
2015年6月航摄 2019年9月划界 制图者：皮萌
2000国家大地坐标系 中央经线114度 1:3000 检查者：李林
1985国家高程基准

湘江永州市祁阳县河段管理范围划定图




湘江永州市祁阳县河段管理范围划定图



永州市祁阳县水利局
永州市祁阳县自然资源局

批准单位: 永州市人民政府 2019年9月航摄 审核单位: 湖南省水利厅、湖南省自然资源厅 制图单位: 黄石市振兴勘察设计有限公司
2015年6月航摄 2019年9月航摄 2019年9月航摄 2019年9月航摄 2019年9月航摄 2019年9月航摄
2000国家大地坐标系 中央经线114度 1:3000 检查者: 李林
1985国家高程基准

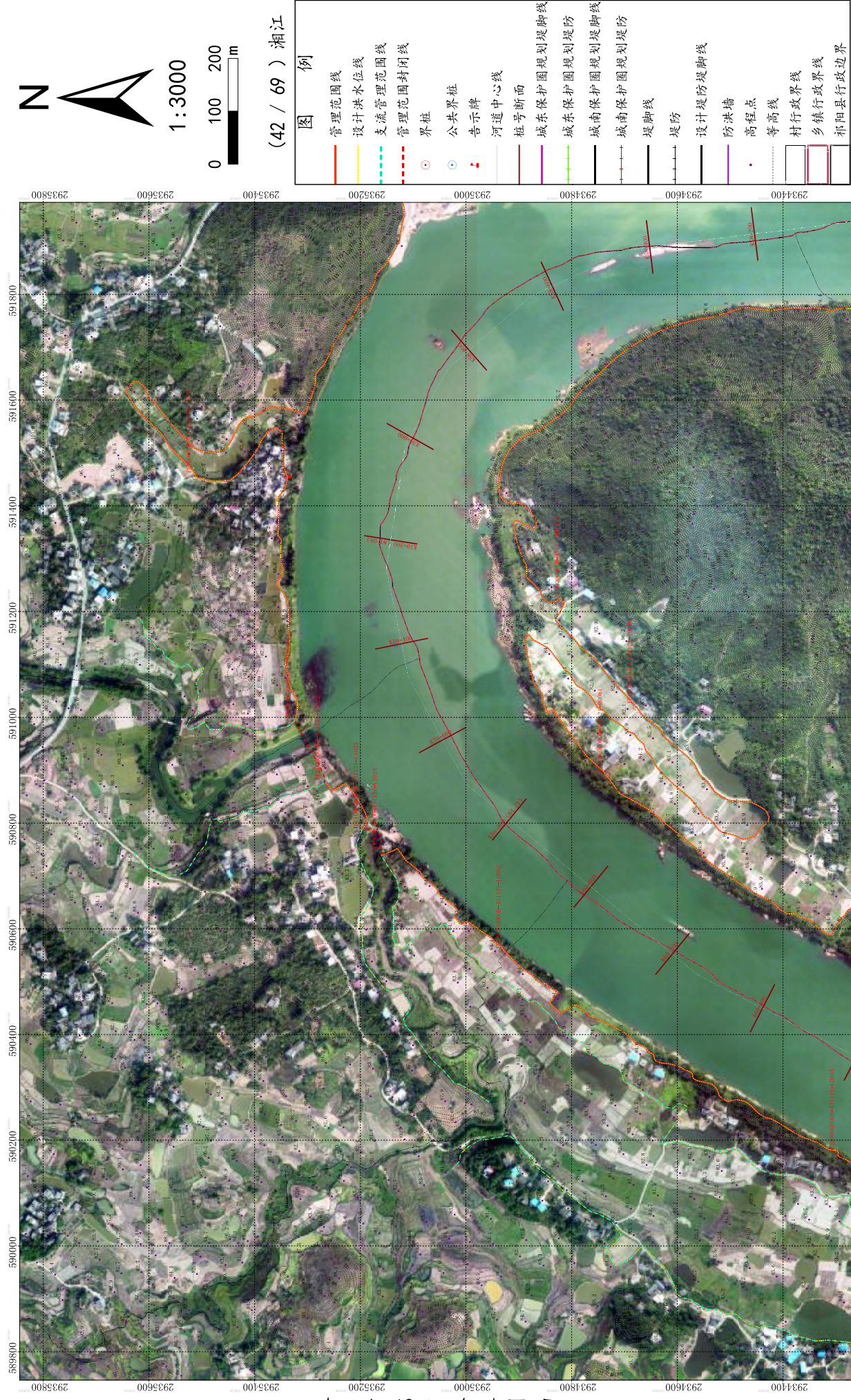
湘江永州市祁阳县河段管理范围划定图



永州市祁阳县水利局
祁阳县自然资源局

批准单位：永州市人民政府 审核单位：湖南省水利厅、湖南省自然资源厅 制图单位：黄石市振兴勘察设计有限公司
2015年6月航摄 2019年9月划界 制图者：皮萌
2000国家大地坐标系 中央经线114度 1:3000 检查者：李林
1985国家高程基准


湘江永州市祁阳县河段管理范围划定图



永州市祁阳县水利局
永州市祁阳县自然资源局

批准单位: 永州市人民政府 审核单位: 湖南省水利厅、湖南省自然资源厅 制图单位: 黄石市振兴勘察设计有限公司
2015年6月航摄 2019年9月划界 制图者: 皮萌 检查者: 李林
2000国家大地坐标系 中央经线114度 1:3000
1985国家高程基准

湘江永州市祁阳县河段管理范围划定图

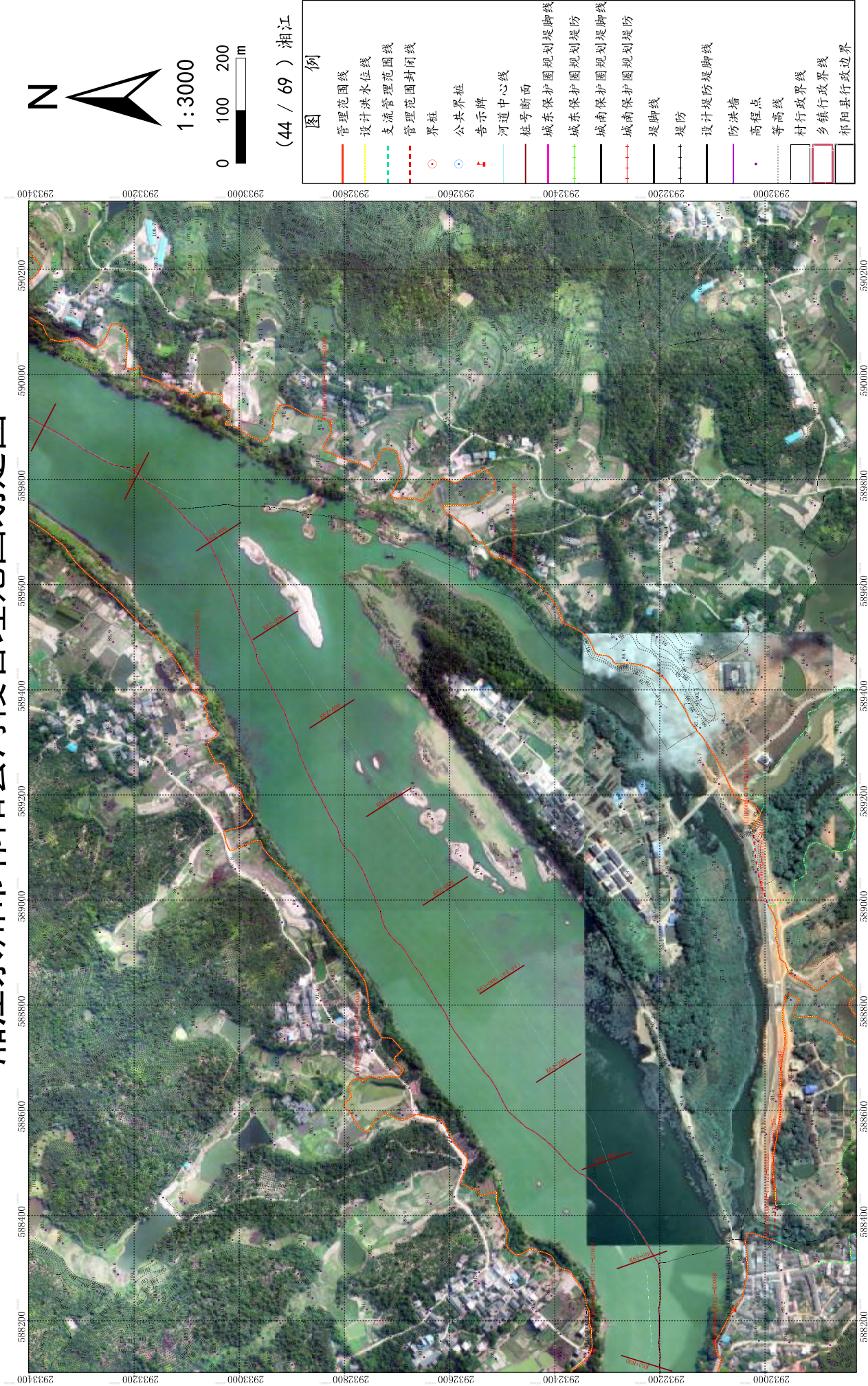


批准单位：永州市人民政府 审核单位：湖南省水利厅、湖南省自然资源厅 制图单位：黄石市振兴勘察设计有限公司
2015年6月航摄 2019年9月划界 制图者：皮萌 检查者：李林
2000国家大地坐标系 中央经线114度 1:3000
1985国家高程基准

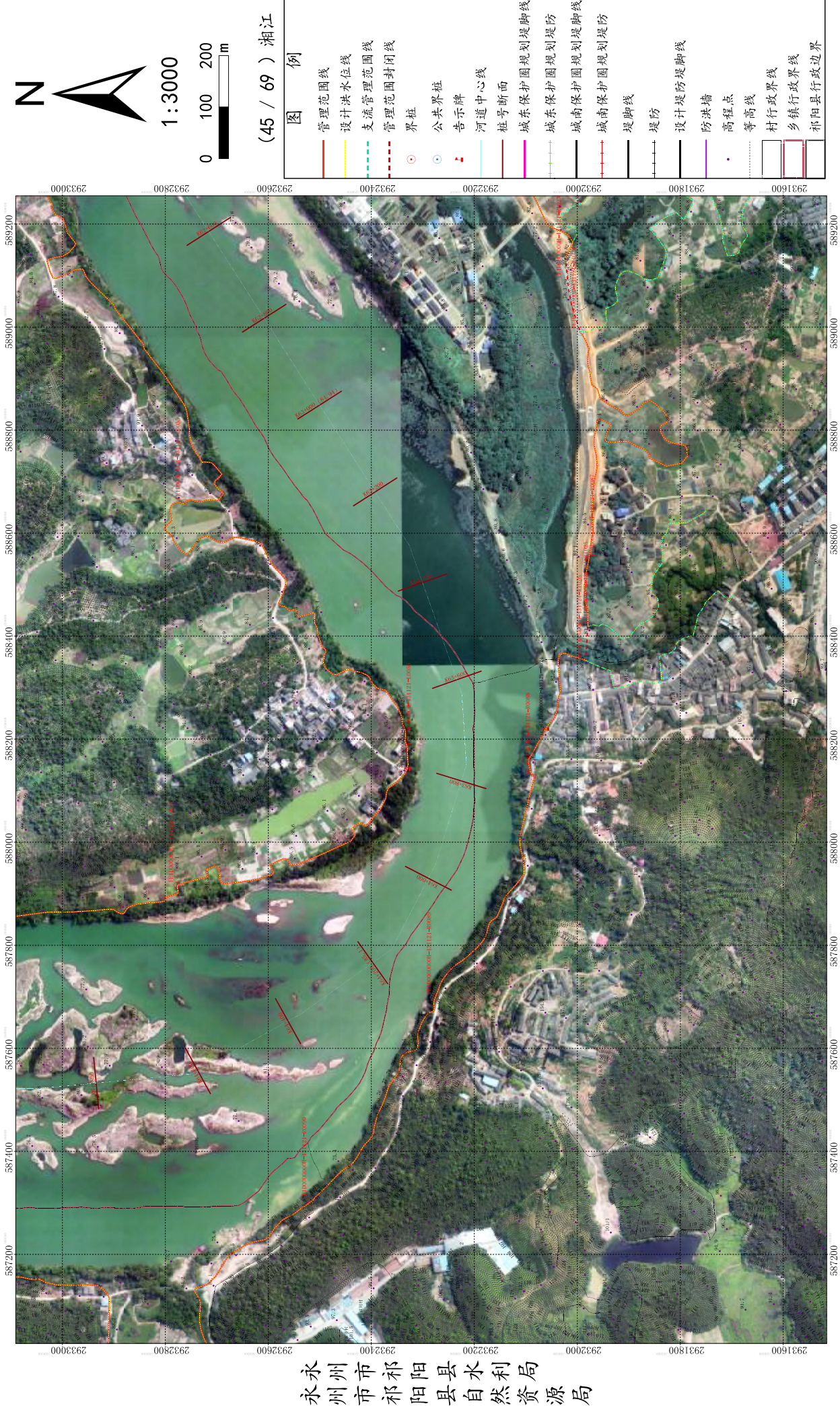
湘江永州市祁阳县河段管理范围划定图

永州市祁阳县水利局
祁阳县自然资源局

批准单位：永州市人民政府 审核单位：湖南省水利厅、湖南省自然资源厅 制图单位：黄石市振兴勘察设计有限公司
2015年6月航摄 2019年9月划界 制图者：皮萌
2000国家大地坐标系 中央经线114度 1:3000 检查者：李林
1985国家高程基准




湘江永州市祁阳县河段管理范围划定图



批准单位: 永州市人民政府 审核单位: 湖南省水利厅、湖南省自然资源厅 制图单位: 黄石市振兴勘察设计有限公司
2015年6月航摄 2019年9月划界 制图者: 皮萌 检查者: 李林
2000国家大地坐标系 中央经线114度 1:3000
1985国家高程基准

湘江永州市祁阳县河段管理范围划定图



永州市祁阳县水利局
祁阳县自然资源局

批准单位：永州市人民政府 审核单位：湖南省水利厅、湖南省自然资源厅 制图单位：黄石市振兴勘察设计有限公司
2015年6月航摄 2019年9月划界 制图者：皮萌
2000国家大地坐标系 中央经线114度 1:3000 检查者：李林
1985国家高程基准

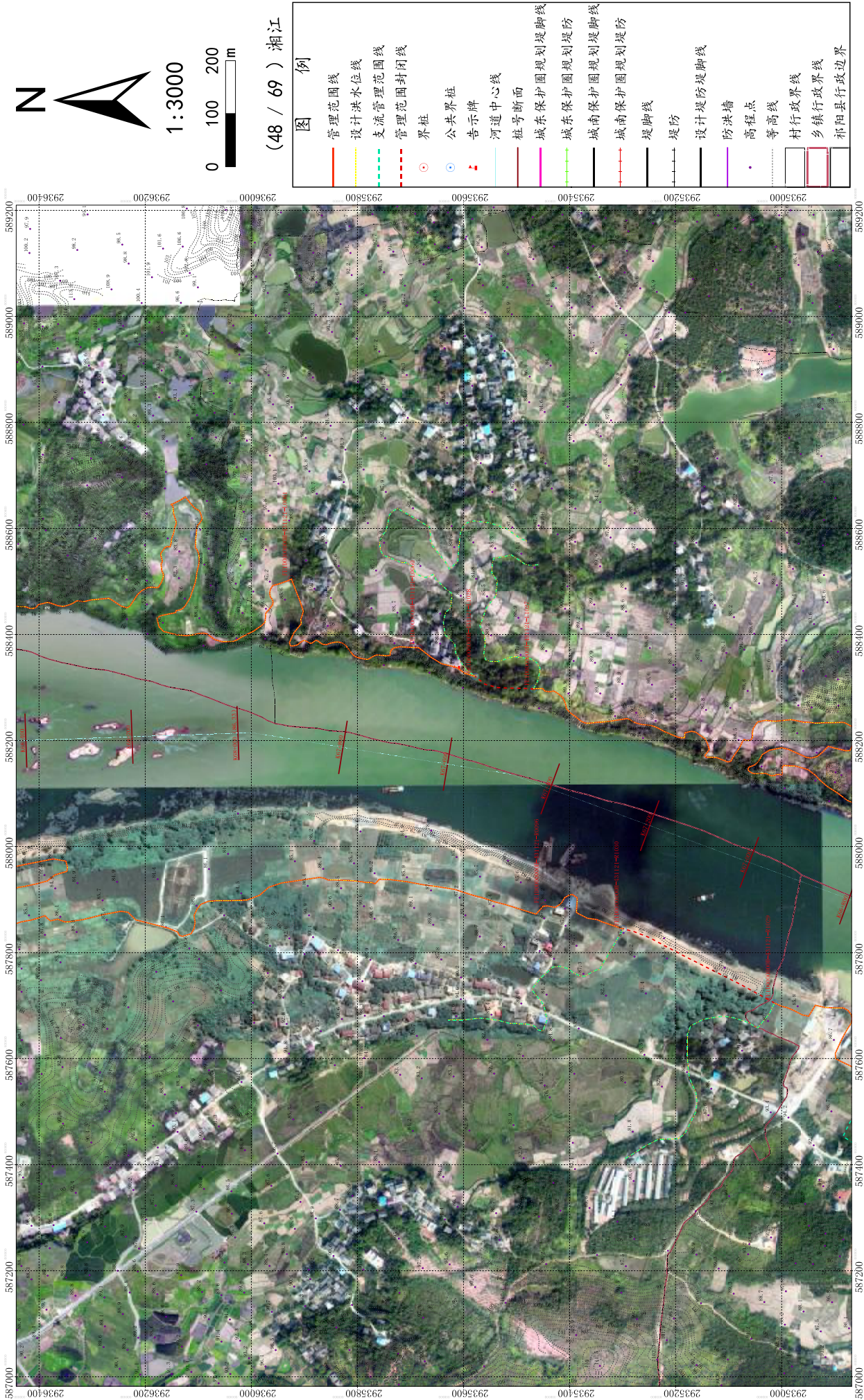
湘江永州市祁阳县河段管理范围划定图



永州市祁阳县水利局
永州市祁阳县自然资源局

批准单位：永州市人民政府 审核单位：湖南省水利厅、湖南省自然资源厅 制图单位：黄石市振兴勘察设计有限公司
2015年6月航摄 2019年9月划界 制图者：皮萌
2000国家大地坐标系 中央经线114度 1:3000 检查者：李林
1985国家高程基准

湘江永州市祁阳县河段管理范围划定图



永州市祁阳县水利局
祁阳县自然资源局

批准单位：永州市人民政府 审核单位：湖南省水利厅、湖南省自然资源厅 制图单位：黄石市振兴勘察设计有限公司
2015年6月航摄 2019年9月划界 制图者：皮萌
2000国家大地坐标系 中央经线114度 1:3000 检查者：李林
1985国家高程基准

湘江永州市祁阳县河段管理范围划定图



永州市祁阳县水利局
祁阳县自然资源局

批准单位：永州市人民政府 审核单位：湖南省水利厅、湖南省自然资源厅 制图单位：黄石市振兴勘察设计有限公司
2015年6月航摄 2019年9月划界 制图者：皮萌
2000国家大地坐标系 中央经线114度 1:3000 检查者：李林
1985国家高程基准

湘江永州市祁阳县河段管理范围划定图



永州市祁阳县水利局
祁阳县自然资源局

批准单位：永州市人民政府 审核单位：湖南省水利厅、湖南省自然资源厅 制图单位：黄石市振兴勘察设计公司
2015年6月航摄 2019年9月划界 制图者：皮萌
2000国家大地坐标系 中央经线114度 1:3000 检查者：李林
1985国家高程基准

湘江永州市祁阳县河段管理范围划定图



批准单位: 永州市人民政府 审核单位: 湖南省水利厅、湖南省自然资源厅 制图单位: 黄石市振兴勘察设计有限公司
2015年6月航摄 2019年9月划界 制图者: 皮萌 检查者: 李林
2000国家大地坐标系 中央经线114度 1:3000
1985国家高程基准

湘江永州市祁阳县河段管理范围划定图



批准单位：永州市人民政府
2015年6月航摄
2000国家大地坐标系
1985国家高程基准

审核单位：湖南省水利厅、湖南省自然资源厅
2019年9月划界
中央经线114度

制图者：皮萌
制图单位：黄石市振兴勘察设计有限公司

检查者：李林
1:3000

湘江永州市祁阳县河段管理范围划定图



永州市祁阳县水利局
祁阳县自然资源局

批准单位：永州市人民政府 审核单位：湖南省水利厅、湖南省自然资源厅 制图单位：黄石市振兴勘察设计有限公司
2015年6月航摄 2019年9月划界 制图者：皮萌
2000国家大地坐标系 中央经线114度 1:3000 检查者：李林
1985国家高程基准

湘江永州市祁阳县河段管理范围划定图



湘江永州市祁阳县河段管理范围划定图



永州市祁阳县水利局
祁阳县自然资源局

批准单位：永州市人民政府 审核单位：湖南省水利厅、湖南省自然资源厅 制图单位：黄石市振兴勘察设计有限公司
2015年6月航摄 2019年9月划界 制图者：皮萌
2000国家大地坐标系 中央经线114度 1:3000 检查者：李林
1985国家高程基准

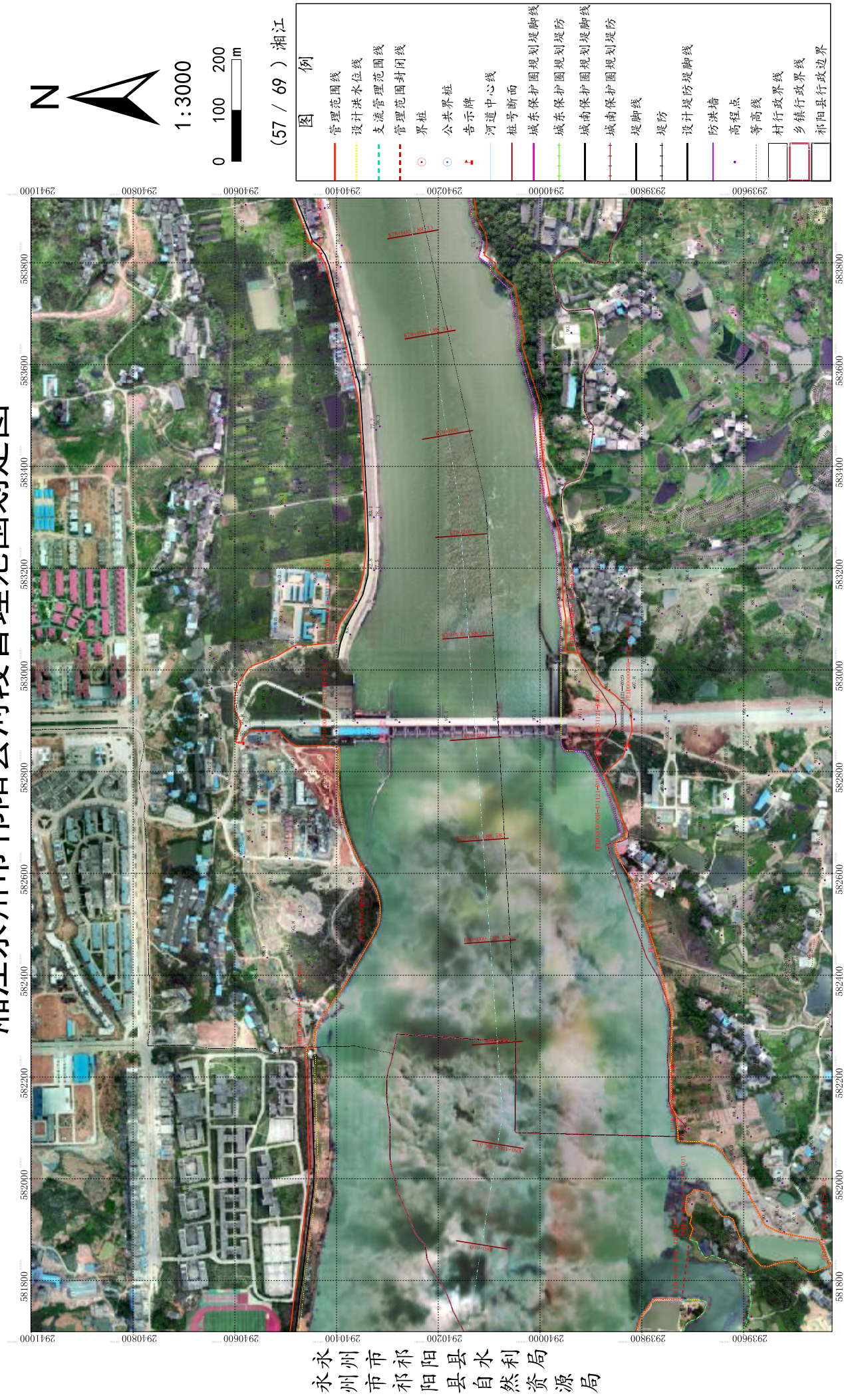
湘江永州市祁阳县河段管理范围划定图



永州市祁阳县水利局
永州市祁阳县自然资源局

3853000
 3853100
 3853200
 3853300
 3853400
 3853500
 3853600
 3853700
 3853800
 3853900
 3854000
 3854100
 3854200
 3854300
 3854400
 3854500
 3854600
 3854700
 3854800
 3854900
 3855000
 3855100
 3855200
 3855300
 3855400
 3855500
 3855600
 3855700
 3855800
 3855900
 3856000
 3856100
 3856200
 3856300
 3856400
 3856500
 3856600
 3856700
 3856800
 3856900
 3857000
 3857100
 3857200
 3857300
 3857400
 3857500
 3857600
 3857700
 3857800
 3857900
 3858000
 3858100
 3858200
 3858300
 3858400
 3858500
 3858600
 3858700
 3858800
 3858900
 3859000
 3859100
 3859200
 3859300
 3859400
 3859500
 3859600
 3859700
 3859800
 3859900
 3860000
 3860100
 3860200
 3860300
 3860400
 3860500
 3860600
 3860700
 3860800
 3860900
 3861000
 3861100
 3861200
 3861300
 3861400
 3861500
 3861600
 3861700
 3861800
 3861900
 3862000
 3862100
 3862200
 3862300
 3862400
 3862500
 3862600
 3862700
 3862800
 3862900
 3863000
 3863100
 3863200
 3863300
 3863400
 3863500
 3863600
 3863700
 3863800
 3863900
 3864000
 3864100
 3864200
 3864300
 3864400
 3864500
 3864600
 3864700
 3864800
 3864900
 3865000
 3865100
 3865200
 3865300
 3865400
 3865500
 3865600
 3865700
 3865800
 3865900
 3866000
 3866100
 3866200
 3866300
 3866400
 3866500
 3866600
 3866700
 3866800
 3866900
 3867000
 3867100
 3867200
 3867300
 3867400
 3867500
 3867600
 3867700
 3867800
 3867900
 3868000
 3868100
 3868200
 3868300
 3868400
 3868500
 3868600
 3868700
 3868800
 3868900
 3869000
 3869100
 3869200
 3869300
 3869400
 3869500
 3869600
 3869700
 3869800
 3869900
 3870000
 3870100
 3870200
 3870300
 3870400
 3870500
 3870600
 3870700
 3870800
 3870900
 3871000
 3871100
 3871200
 3871300
 3871400
 3871500
 3871600
 3871700
 3871800
 3871900
 3872000
 3872100
 3872200
 3872300
 3872400
 3872500
 3872600
 3872700
 3872800
 3872900
 3873000
 3873100
 3873200
 3873300
 3873400
 3873500
 3873600
 3873700
 3873800
 3873900
 3874000
 3874100
 3874200
 3874300
 3874400
 3874500
 3874600
 3874700
 3874800
 3874900
 3875000
 3875100
 3875200
 3875300
 3875400
 3875500
 3875600
 3875700
 3875800
 3875900
 3876000
 3876100
 3876200
 3876300
 3876400
 3876500
 3876600
 3876700
 3876800
 3876900
 3877000
 3877100
 3877200
 3877300
 3877400
 3877500
 3877600
 3877700
 3877800
 3877900
 3878000
 3878100
 3878200
 3878300
 3878400
 3878500
 3878600
 3878700
 3878800
 3878900
 3879000
 3879100
 3879200
 3879300
 3879400
 3879500
 3879600
 3879700
 3879800
 3879900
 3880000
 3880100
 3880200
 3880300
 3880400
 3880500
 3880600
 3880700
 3880800
 3880900
 3881000
 3881100
 3881200
 3881300
 3881400
 3881500
 3881600
 3881700
 3881800
 3881900
 3882000
 3882100
 3882200
 3882300
 3882400
 3882500
 3882600
 3882700
 3882800
 3882900
 3883000
 3883100
 3883200
 3883300
 3883400
 3883500
 3883600
 3883700
 3883800
 3883900
 3884000
 3884100
 3884200
 3884300
 3884400
 3884500
 3884600
 3884700
 3884800
 3884900
 3885000
 3885100
 3885200
 3885300
 3885400
 3885500
 3885600
 3885700
 3885800
 3885900
 3886000
 3886100
 3886200
 3886300
 3886400
 3886500
 3886600
 3886700
 3886800
 3886900
 3887000

湘江永州市祁阳县河段管理范围划定图



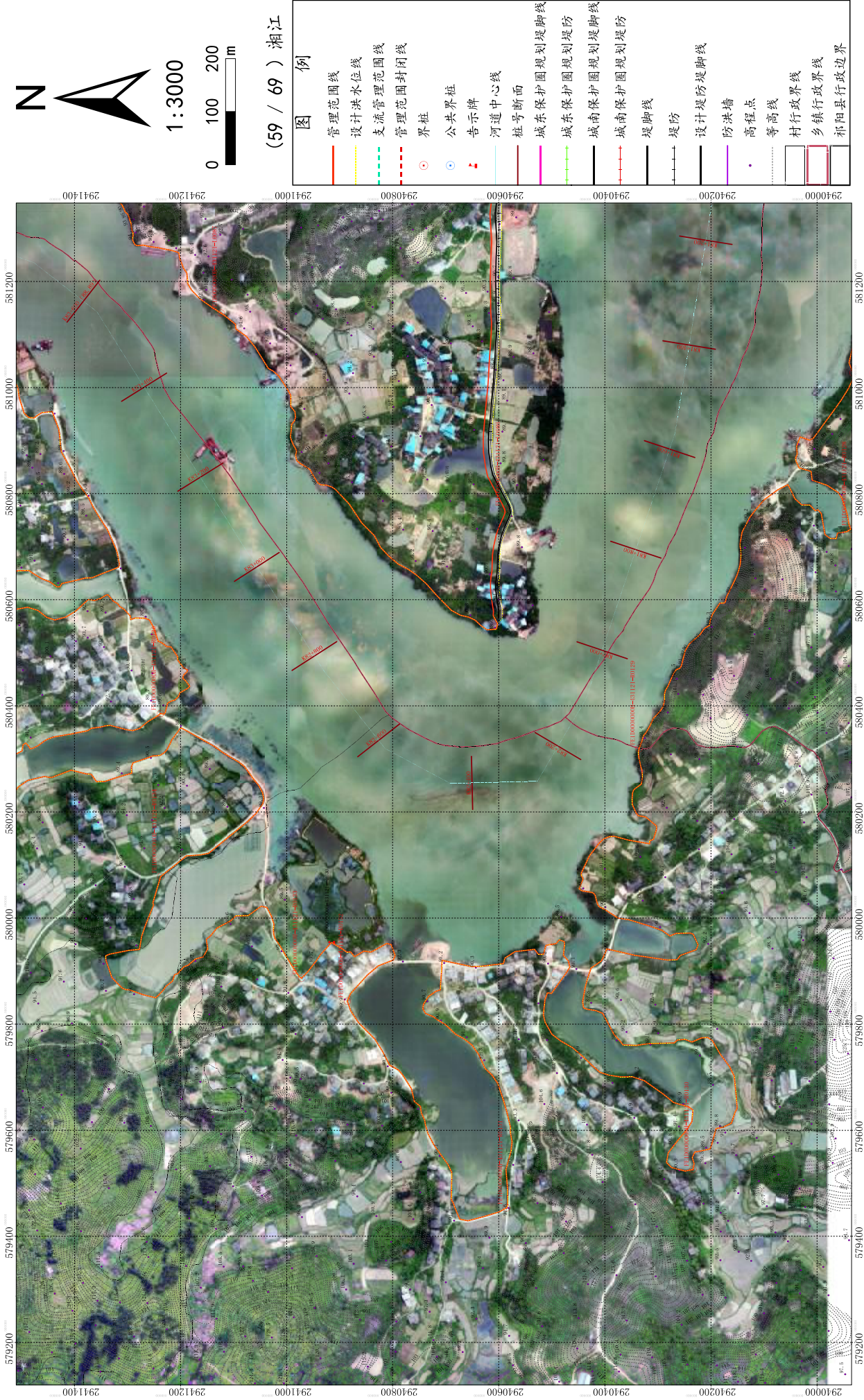
批准单位：永州市人民政府 审核单位：湖南省水利厅、湖南省自然资源厅 制图单位：黄石市振兴勘察设计有限公司
2015年6月航摄 2019年9月划界 制图者：皮萌 检查者：李林
2000国家大地坐标系 中央经线114度 1:3000
1985国家高程基准

湘江永州市祁阳县河段管理范围划定图




永州市祁阳县水利局
祁阳县自然资源局

湘江永州市祁阳县河段管理范围划定图



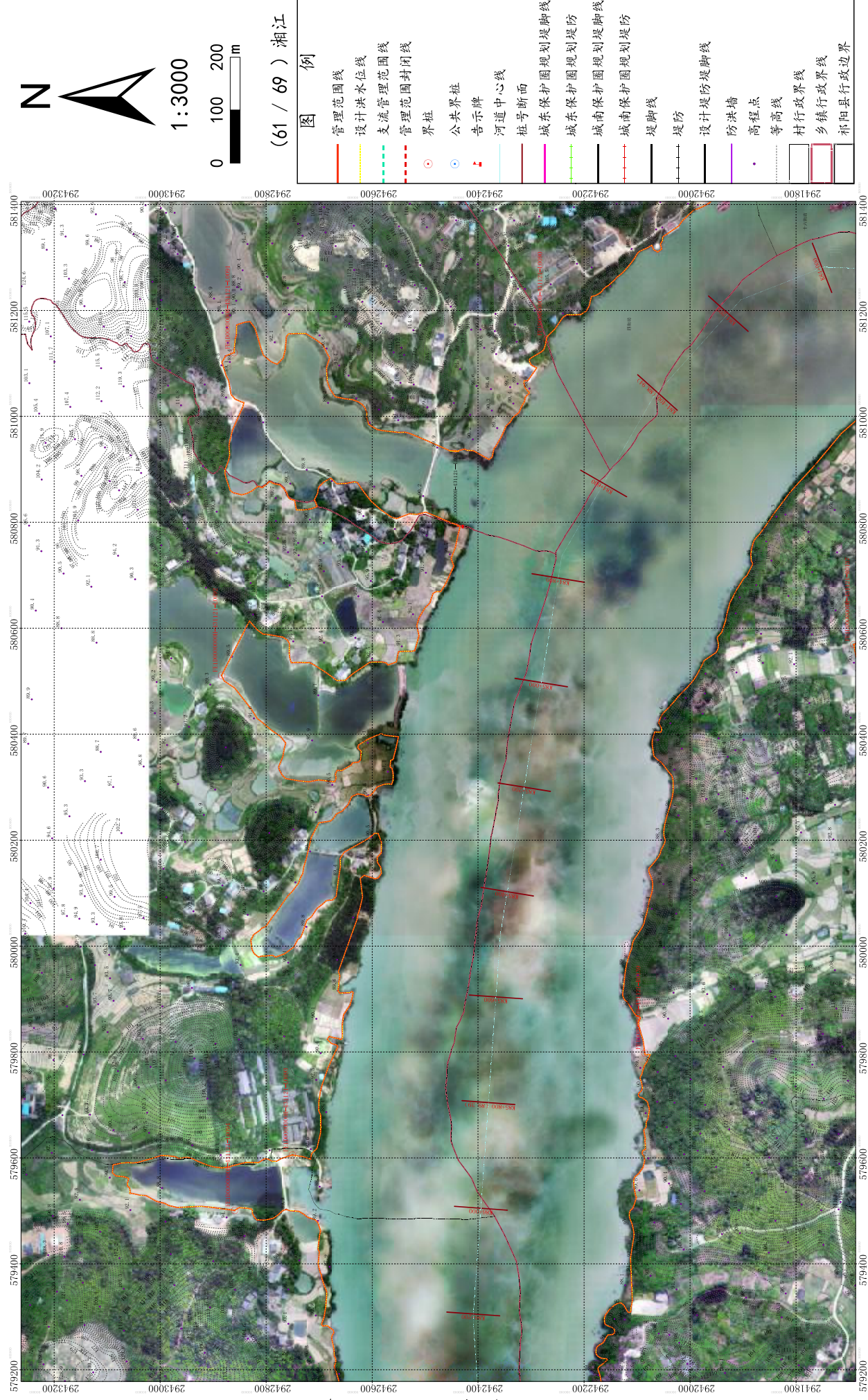
湘江永州市祁阳县河段管理范围划定图



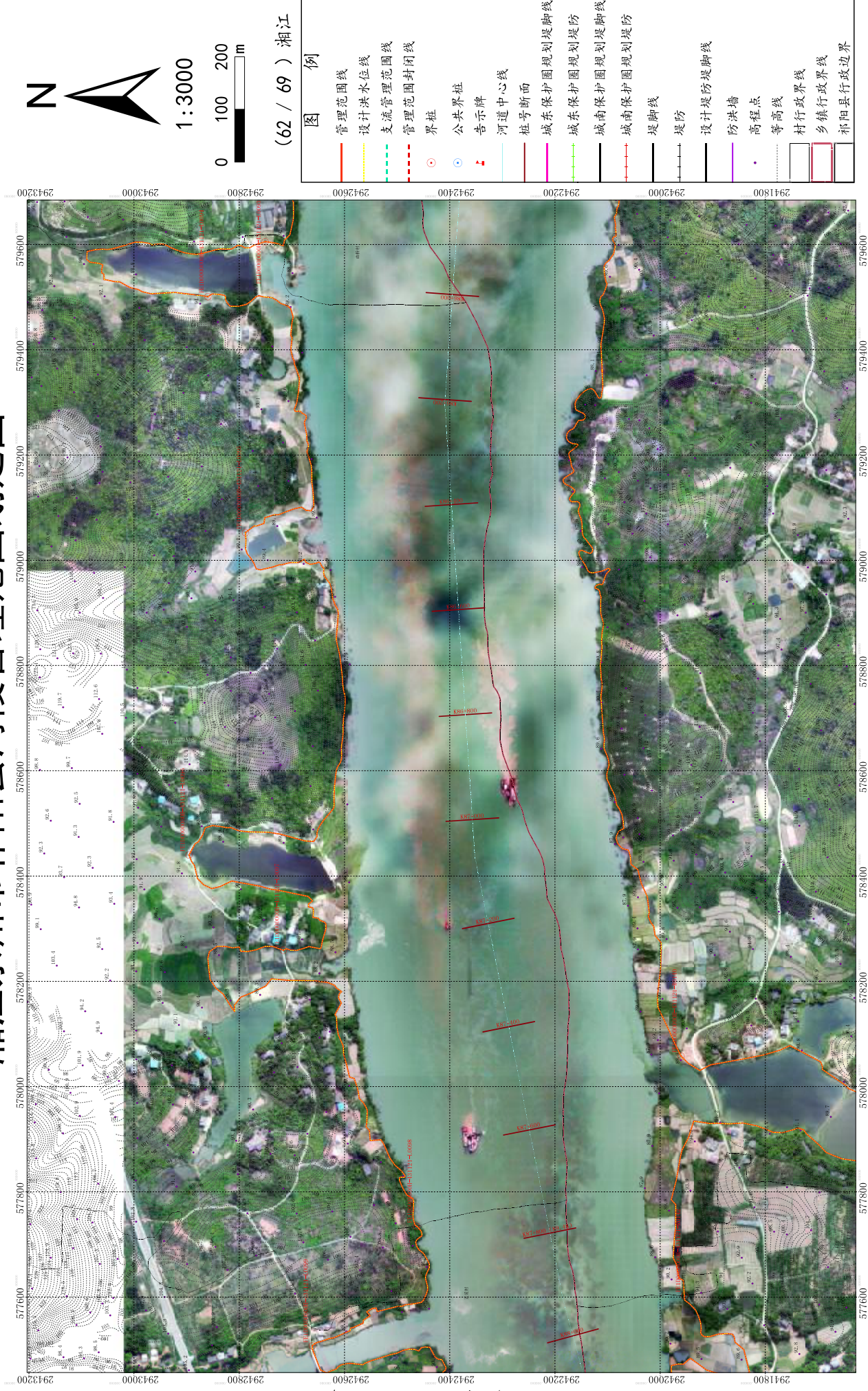
永州市祁阳县水利局
祁阳县自然资源局

批准单位：永州市人民政府 审核单位：湖南省水利厅、湖南省自然资源厅 制图单位：黄石市振兴勘察设计有限公司
2015年6月航摄 2019年9月划界 制图者：皮萌
2000国家大地坐标系 中央经线114度 1:3000 检查者：李林
1985国家高程基准

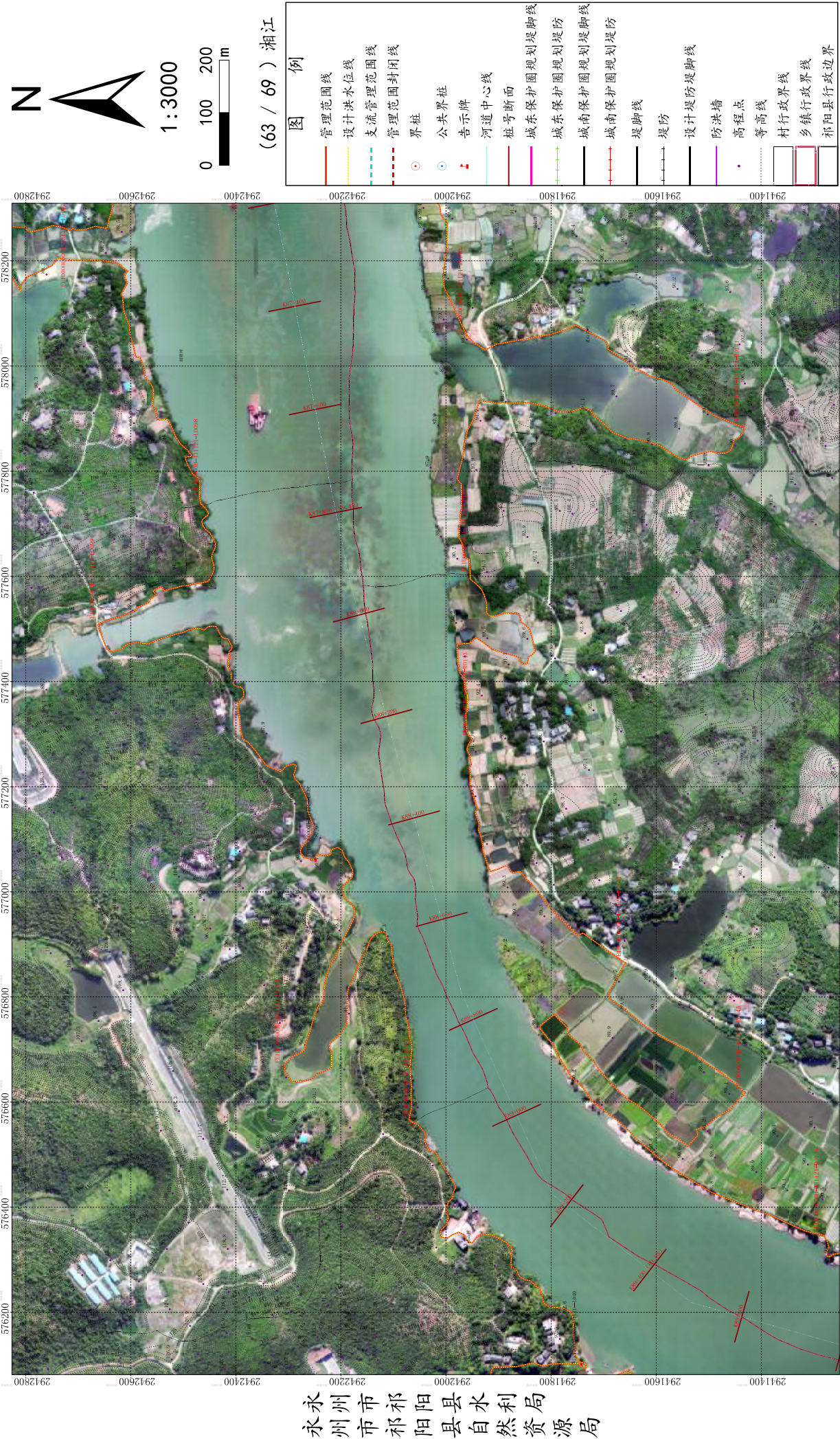
湘江永州市祁阳县河段管理范围划定图



湘江永州市祁阳县河段管理范围划定图



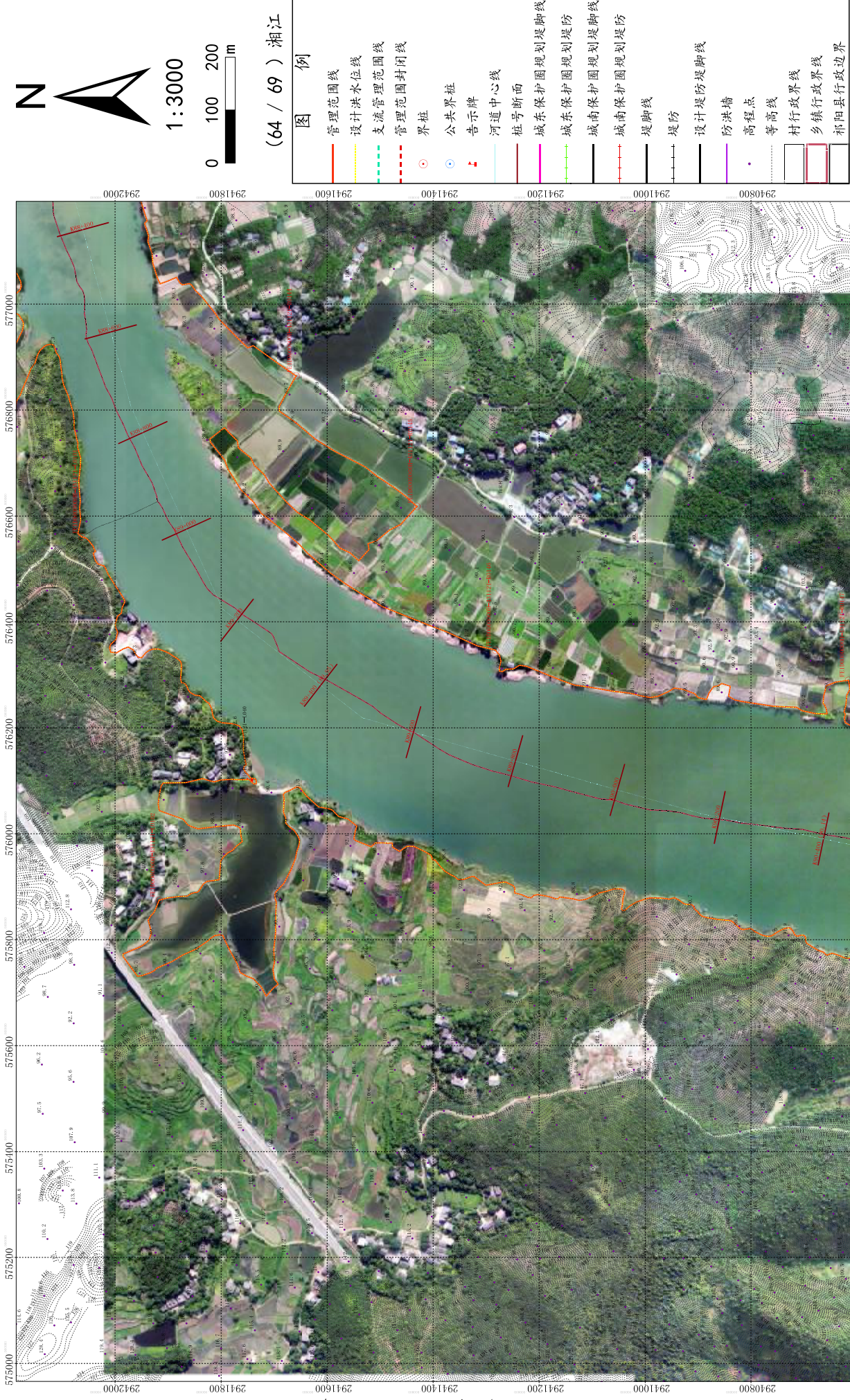
湘江永州市祁阳县河段管理范围划定图



永州市祁阳县水利局
祁阳县自然资源局

批准单位：永州市人民政府 审核单位：湖南省水利厅、湖南省自然资源厅 制图单位：黄石市振兴勘察设计有限公司
2015年6月航摄 2019年9月划界 制图者：皮萌
2000国家大地坐标系 中央经线114度 1:3000 检查者：李林
1985国家高程基准


湘江永州市祁阳县河段管理范围划定图



永州市祁阳县水利局
永州市祁阳县自然资源局

批准单位: 永州市人民政府 审核单位: 湖南省水利厅、湖南省自然资源厅 制图单位: 黄石市振兴勘察设计有限公司
2015年6月航摄 2019年9月划界 制图者: 皮萌 检查者: 李林
2000国家大地坐标系 中央经线114度 1:3000
1985国家高程基准

湘江永州市祁阳县河段管理范围划定图



永州市祁阳县水利局
祁阳县自然资源局

批准单位：永州市人民政府 审核单位：湖南省水利厅、湖南省自然资源厅 制图单位：黄石市振兴勘察设计有限公司
2015年6月航摄 2019年9月划界 制图者：皮萌
2000国家大地坐标系 中央经线114度 1:3000 检查者：李林
1985国家高程基准


湘江永州市祁阳县河段管理范围划定图



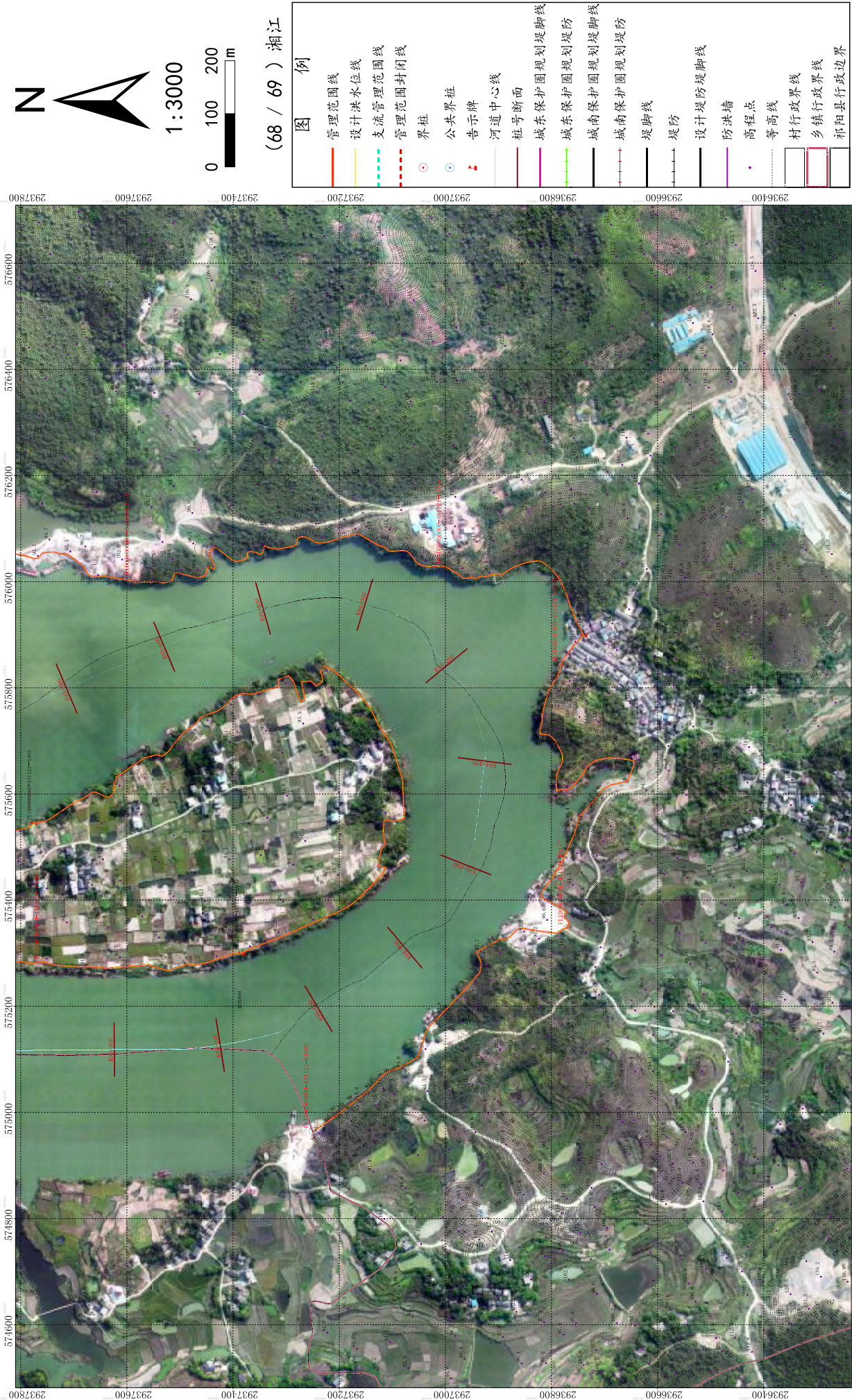
永州市祁阳县水利局
永州市祁阳县自然资源局

批准单位：永州市人民政府 审核单位：湖南省水利厅、湖南省自然资源厅 制图单位：黄石市振兴勘察设计有限公司
2015年6月航摄 2019年9月划界 制图者：皮萌
2000国家大地坐标系 中央经线114度 1:3000 检查者：李林
1985国家高程基准

湘江永州市祁阳县河段管理范围划定图



湘江永州市祁阳县河段管理范围划定图



永州市祁阳县水利局
永州市祁阳县自然资源局

批准单位：永州市人民政府 审核单位：湖南省水利厅、湖南省自然资源厅 制图单位：黄石市振兴勘察设计有限公司
2015年6月航摄 2019年9月划界 制图者：皮萌
2000国家大地坐标系 中央经线114度 1:3000 检查者：李林
1985国家高程基准

湘江永州市祁阳县河段管理范围划定图



永州市祁阳县水利局
祁阳县自然资源局

批准单位：永州市人民政府 审核单位：湖南省水利厅、湖南省自然资源厅 制图单位：黄石市振兴勘察设计有限公司
2015年6月航摄 2019年9月划界 制图者：皮萌
2000国家大地坐标系 中央经线114度 1:3000 检查者：李林
1985国家高程基准