

湖南省永州市零陵区 小型水闸工程管理与保护范围划定成果图集

批准单位：零陵区人民政府

审核单位：零陵区水利局 零陵区自然资源局

编制单位：湖南博帆勘测规划设计有限公司

二〇二二年十月

图 册 目 录

序号	图纸名称	页码
1	榆家坝水闸管理与保护范围划定成果图	1
2	鱼嘴水闸管理与保护范围划定成果图	2
3	高晓坝水闸管理与保护范围划定成果图	3
4	马家水闸管理与保护范围划定成果图	4
5	老坝塘水闸管理与保护范围划定成果图	5
6	崩岩口水闸管理与保护范围划定成果图	6
7	大米头坝水闸管理与保护范围划定成果图	7
8	大冲村水闸管理与保护范围划定成果图	8
9	石坝水闸管理与保护范围划定成果图	9
10	荷塘复 2 号水闸管理与保护范围划定成果图	10
11	水泵水闸管理与保护范围划定成果图	11
12	桃华洞村 1 号水闸管理与保护范围划定成果图	12
13	沙坝河水闸管理与保护范围划定成果图	13
14	大平坝水闸管理与保护范围划定成果图	14
15	阴阳坝水闸管理与保护范围划定成果图	15
16	中坝水闸管理与保护范围划定成果图	16
17	宋家坝水闸管理与保护范围划定成果图	17
18	峦石山 2 号水闸管理与保护范围划定成果图	18
19	吊牛井水闸管理与保护范围划定成果图	19
20	四十公坝水闸管理与保护范围划定成果图	20
21	高林桥村 5 号水闸管理与保护范围划定成果图	21
22	秦头坝水闸管理与保护范围划定成果图	22
23	老坝水闸管理与保护范围划定成果图	23

序号	图纸名称	页码
24	灶背水闸管理与保护范围划定成果图	24
25	高林桥村 1 号水闸管理与保护范围划定成果图	25
26	樊家小坝水闸管理与保护范围划定成果图	26
27	高林桥村 4 号水闸管理与保护范围划定成果图	27
28	早禾坝水闸管理与保护范围划定成果图	28
29	成家坝水闸管理与保护范围划定成果图	29
30	老窝坝水闸管理与保护范围划定成果图	30
31	高贤水闸管理与保护范围划定成果图	31
32	坝上坝水闸管理与保护范围划定成果图	32
33	层里坝水闸管理与保护范围划定成果图	33
34	高林桥村 2 号水闸管理与保护范围划定成果图	34
35	蒙坝水闸管理与保护范围划定成果图	35
36	亭子桥坝水闸管理与保护范围划定成果图	36
37	潘家坝水闸管理与保护范围划定成果图	37
38	五公坝水闸管理与保护范围划定成果图	38
39	高林桥村 3 号水闸管理与保护范围划定成果图	39
40	柳坪洲水闸管理与保护范围划定成果图	40
41	新维头坝水闸管理与保护范围划定成果图	41
42	峦石山 1 号水闸管理与保护范围划定成果图	42
43	陈家坝水闸管理与保护范围划定成果图	43
44	荷塘复 1 号水闸管理与保护范围划定成果图	44
45	桃华洞村 2 号水闸管理与保护范围划定成果图	45
46	永兴桥水闸管理与保护范围划定成果图	46

序号	图纸名称	页码
47	牛婆塘水闸管理与保护范围划定成果图	47
48	接履桥镇水闸管理与保护范围划定成果图	48
49	石角坝水闸管理与保护范围划定成果图	49
50	皂角坝水闸管理与保护范围划定成果图	50
51	头坝水闸管理与保护范围划定成果图	51
52	大木源村水闸管理与保护范围划定成果图	52
53	大屋村水闸管理与保护范围划定成果图	53
54	蒋家坝水闸管理与保护范围划定成果图	54
55	高家坝水闸管理与保护范围划定成果图	55
56	古木塘 1 号泵站碾子坝水闸管理与保护范围划定成果图	56
57	千金坝水闸管理与保护范围划定成果图	57
58	伍公坵坝水闸管理与保护范围划定成果图	58
59	龙江冲水闸管理与保护范围划定成果图	59
60	莫家坝水闸管理与保护范围划定成果图	60
61	金家坝水闸管理与保护范围划定成果图	61

榆家坝水闸管理与保护范围划界图



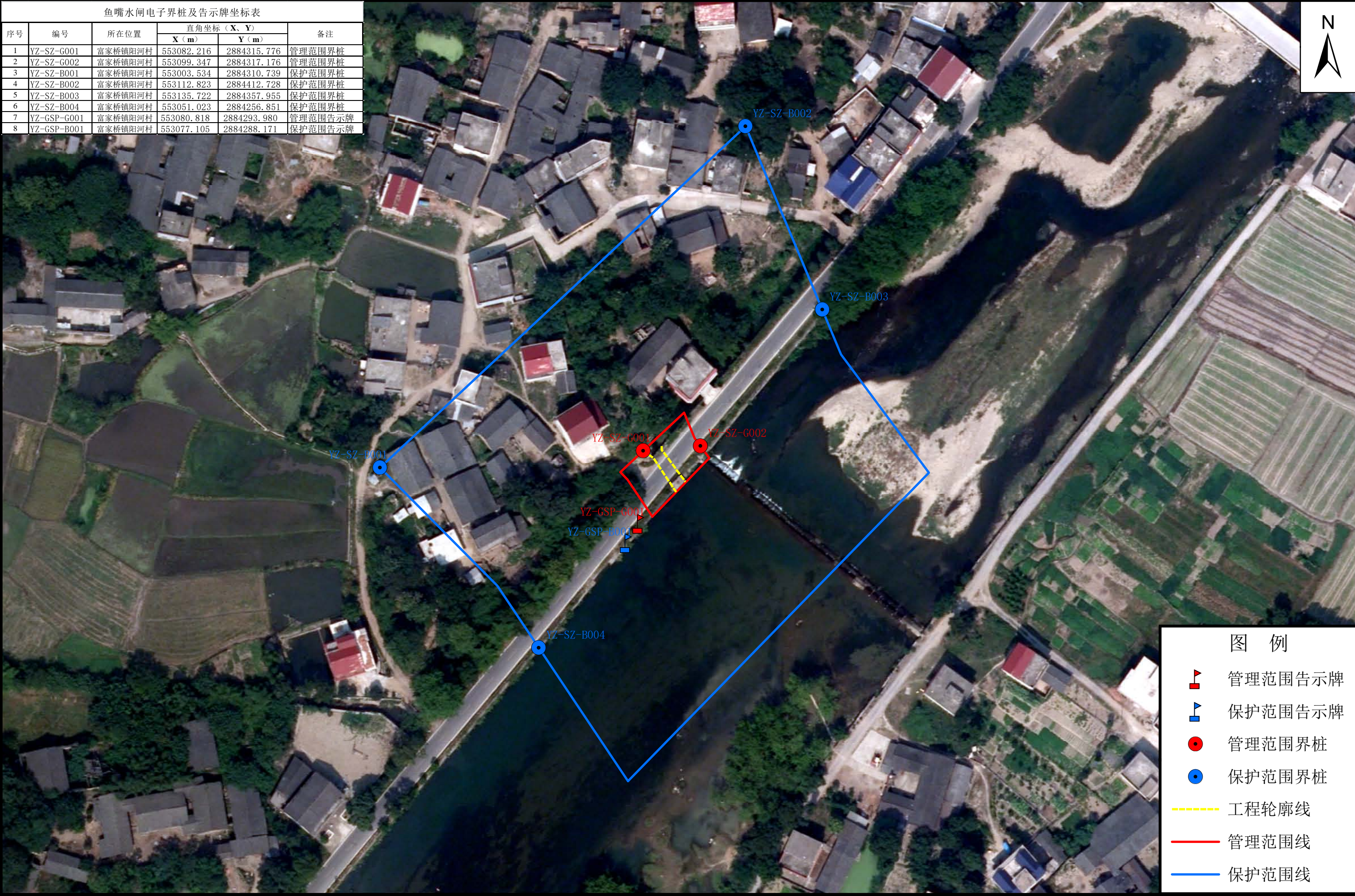
批准单位：零陵区人民政府 审核单位：零陵区水利局、零陵区自然资源局
2000国家大地坐标系，中央经线111度
1985国家高程基准

1:1000

制图单位：湖南博帆勘测规划设计有限公司

鱼嘴水闸管理与保护范围划界图

鱼嘴水闸电子界桩及告示牌坐标表					
序号	编号	所在位置	直角坐标 (X、Y)		备注
			X (m)	Y (m)	
1	YZ-SZ-G001	富家桥镇阳河村	553082.216	2884315.776	管理范围界桩
2	YZ-SZ-G002	富家桥镇阳河村	553099.347	2884317.176	管理范围界桩
3	YZ-SZ-B001	富家桥镇阳河村	553003.534	2884310.739	保护范围界桩
4	YZ-SZ-B002	富家桥镇阳河村	553112.823	2884412.728	保护范围界桩
5	YZ-SZ-B003	富家桥镇阳河村	553135.722	2884357.955	保护范围界桩
6	YZ-SZ-B004	富家桥镇阳河村	553051.023	2884256.851	保护范围界桩
7	YZ-GSP-G001	富家桥镇阳河村	553080.818	2884293.980	管理范围告示牌
8	YZ-GSP-B001	富家桥镇阳河村	553077.105	2884288.171	保护范围告示牌



批准单位：零陵区人民政府 审核单位：零陵区水利局、零陵区自然资源局
2000国家大地坐标系，中央经线111度
1985国家高程基准

1:1000

制图单位：湖南博帆勘测规划设计有限公司

高晓坝水闸管理与保护范围划界图



马家水闸管理与保护范围划界图



图 例

管理范围告示牌

保护范围告示牌

管理范围界桩

保护范围界桩

工程轮廓线

管理范围线

保护范围线

批准单位：零陵区人民政府 审核单位：零陵区水利局、零陵区自然资源局

2000国家大地坐标系，中央经线111度

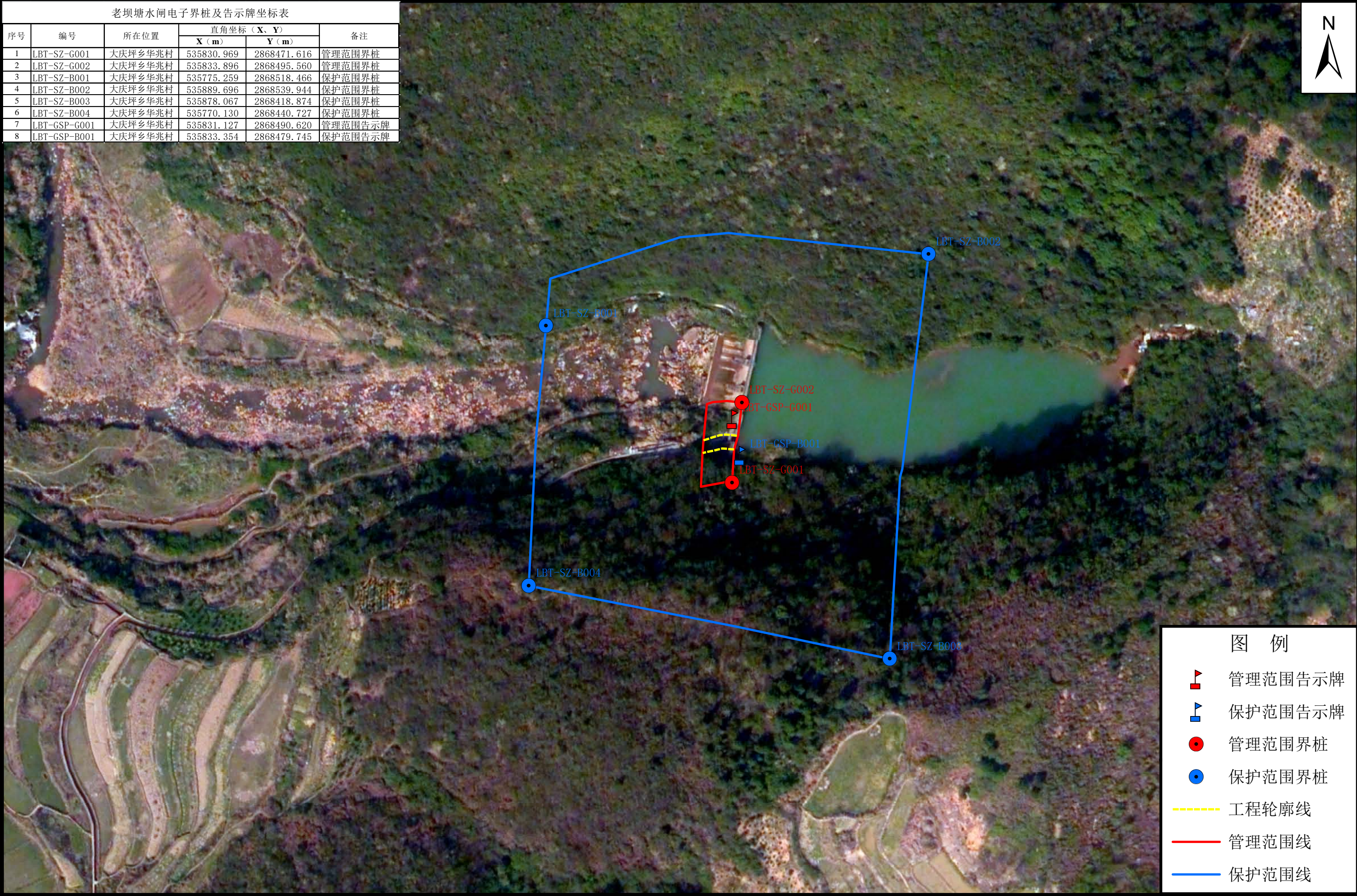
1985国家高程基准

1:1000

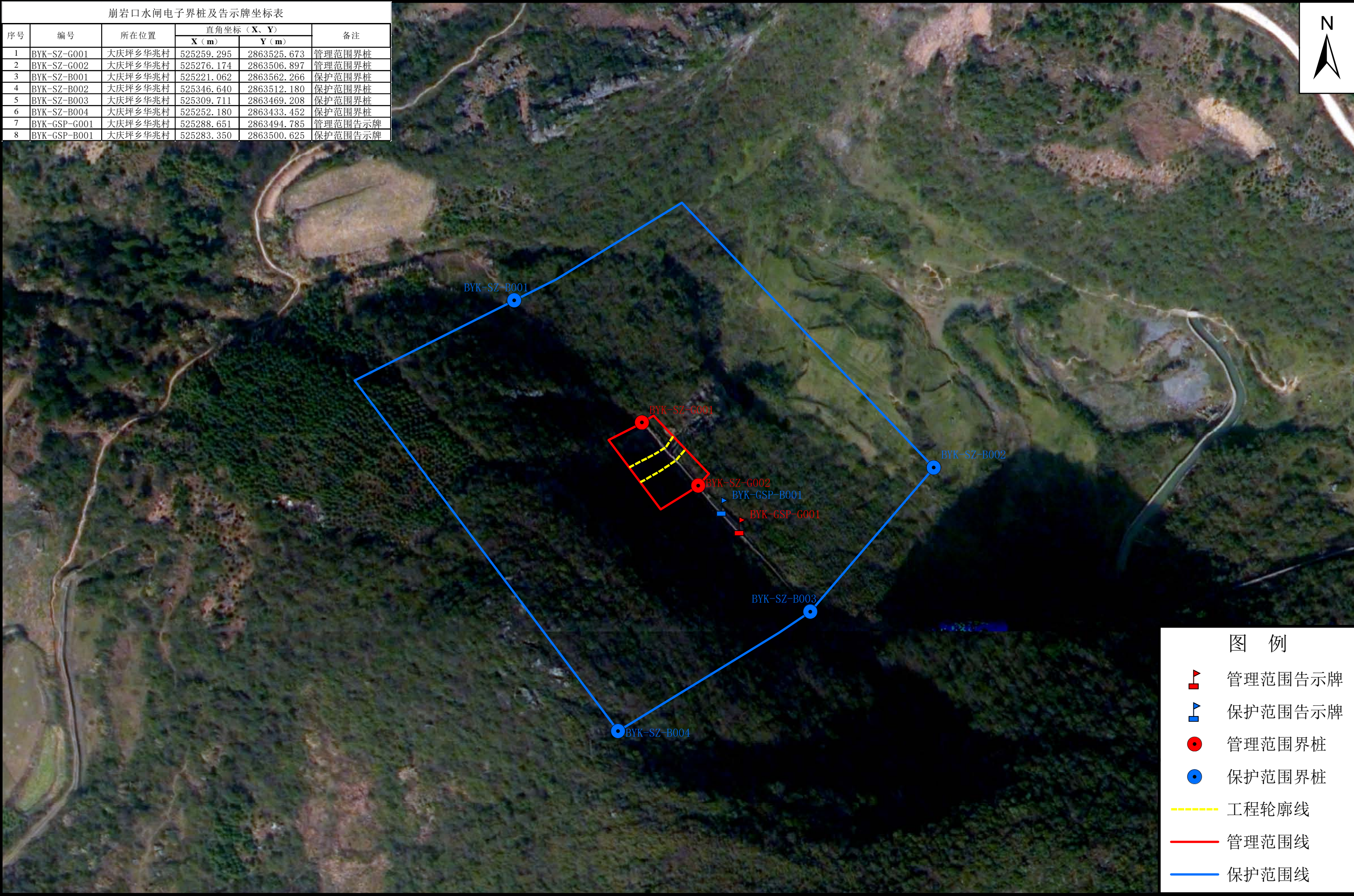
制图单位：湖南博帆勘测规划设计有限公司

4

老坝塘水闸管理与保护范围划界图



崩岩口水闸管理与保护范围划界图



大米头坝水闸管理与保护范围划界图



大冲村水闸管理与保护范围划界图

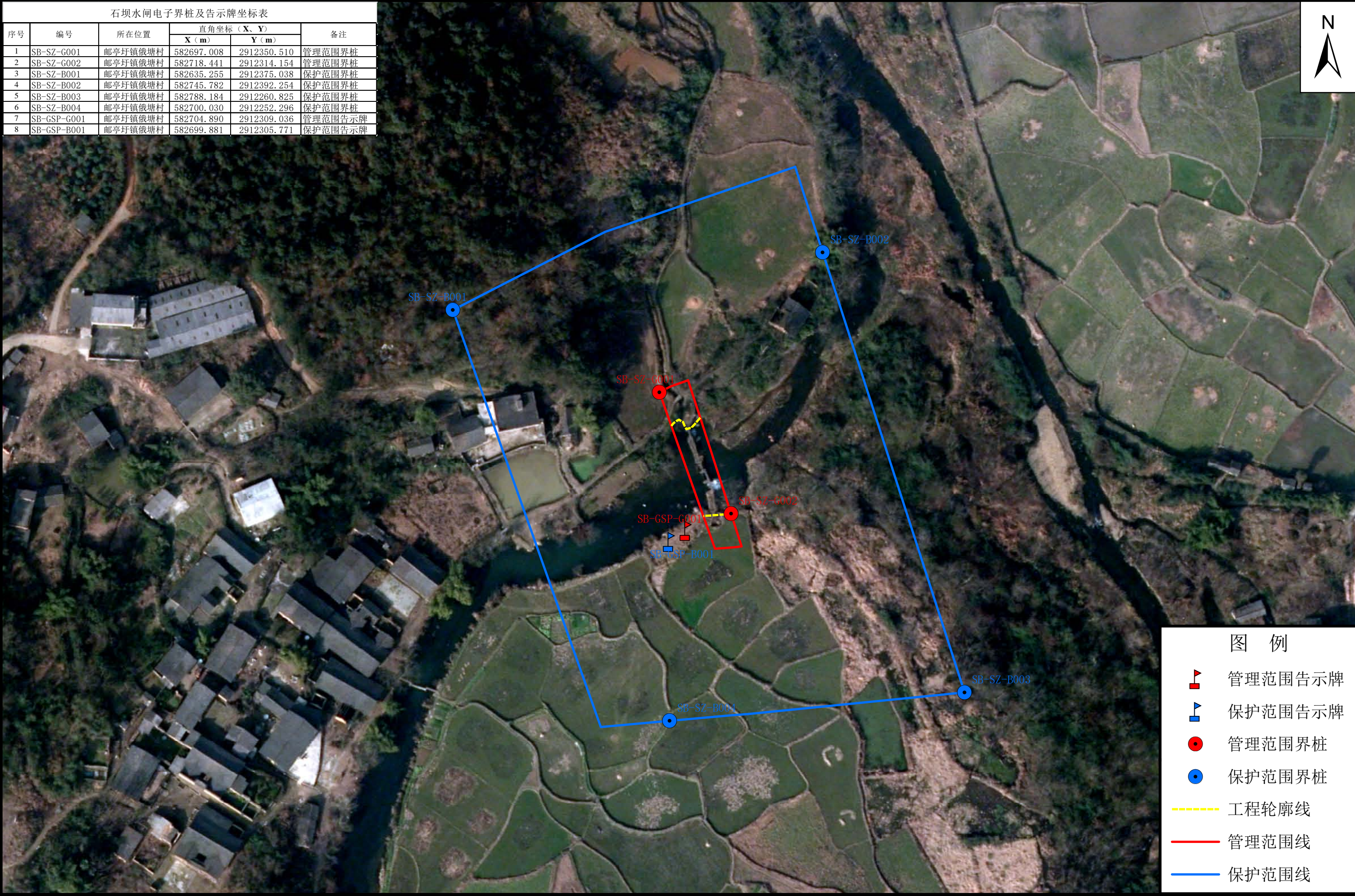


批准单位：零陵区人民政府 审核单位：零陵区水利局、零陵区自然资源局
2000国家大地坐标系，中央经线111度
1985国家高程基准

1:1000

制图单位：湖南博帆勘测规划设计有限公司

石坝水闸管理与保护范围划界图



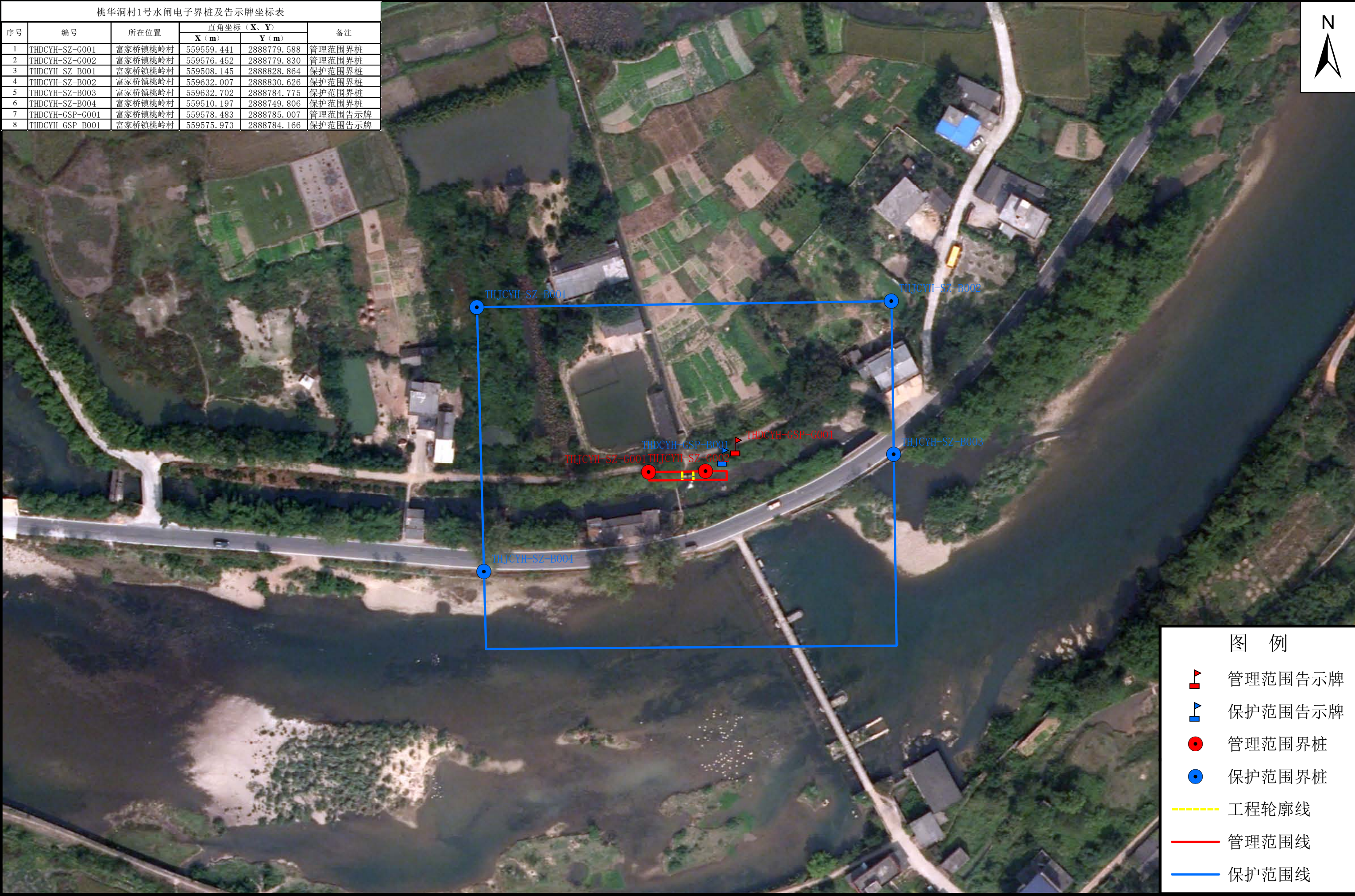
荷塘复2号水闸管理与保护范围划界图



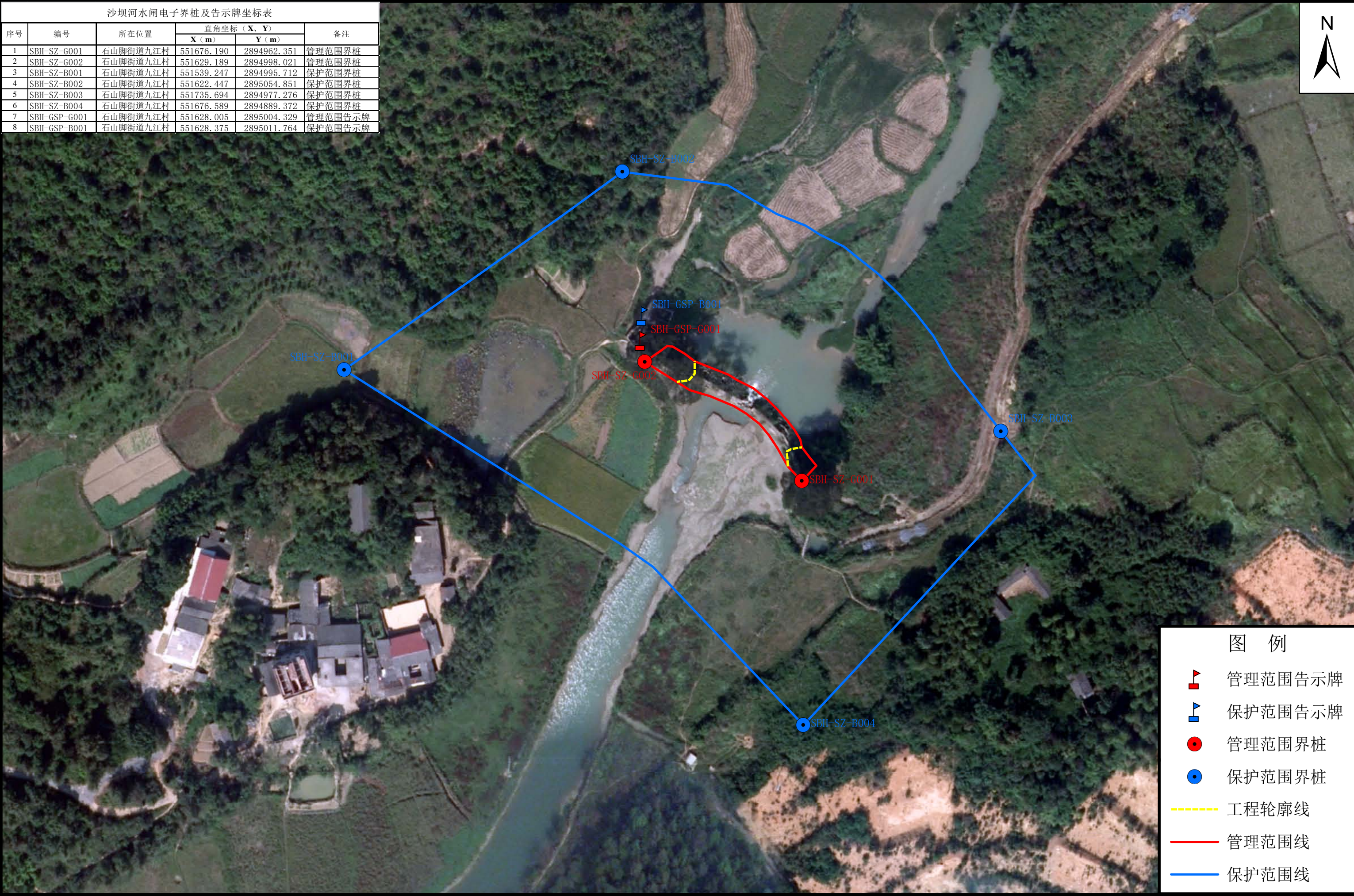
水泵水闸管理与保护范围划界图



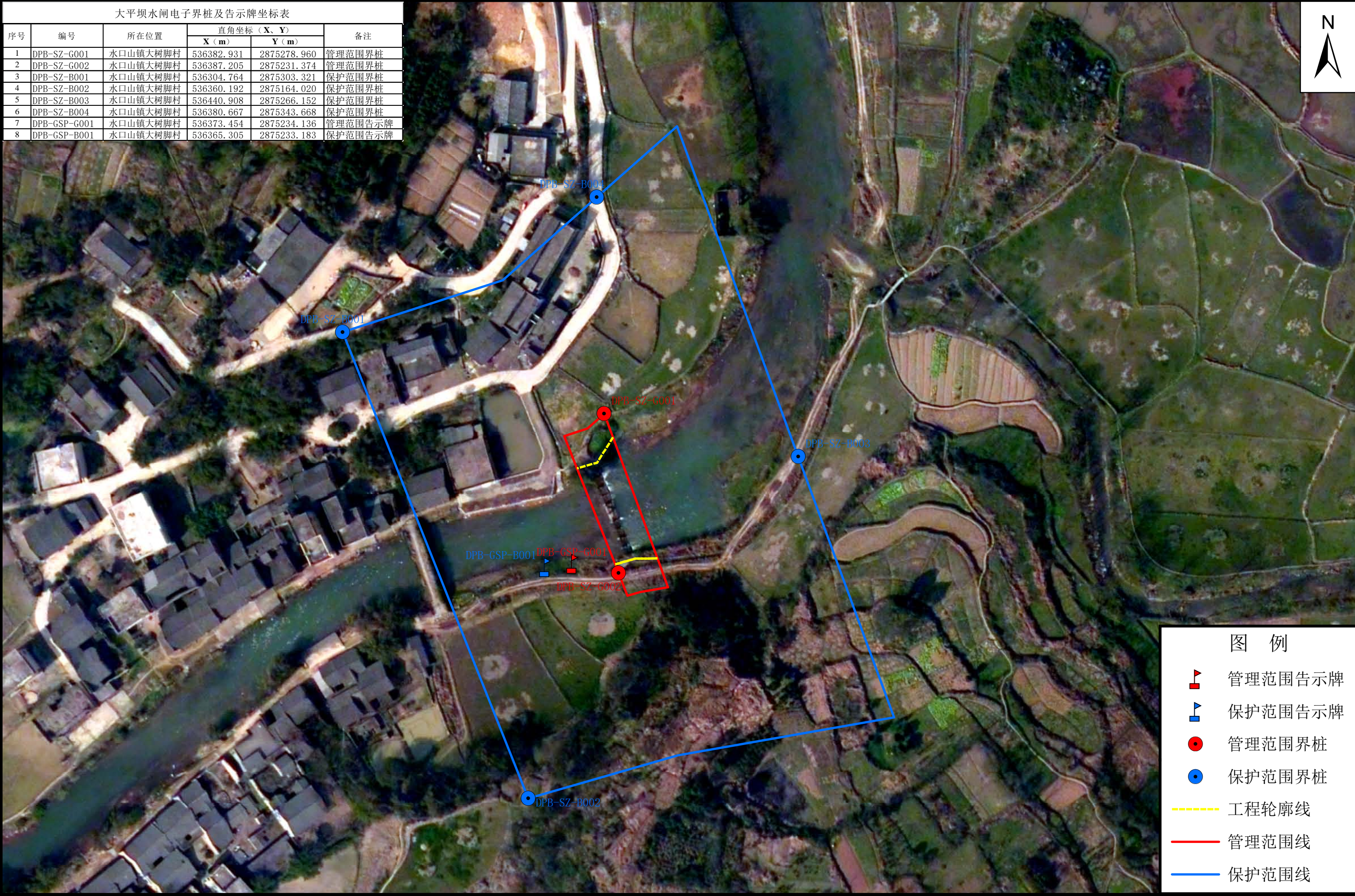
桃华洞村1号水闸管理与保护范围划界图



沙坝河水闸管理与保护范围划界图



大平坝水闸管理与保护范围划界图



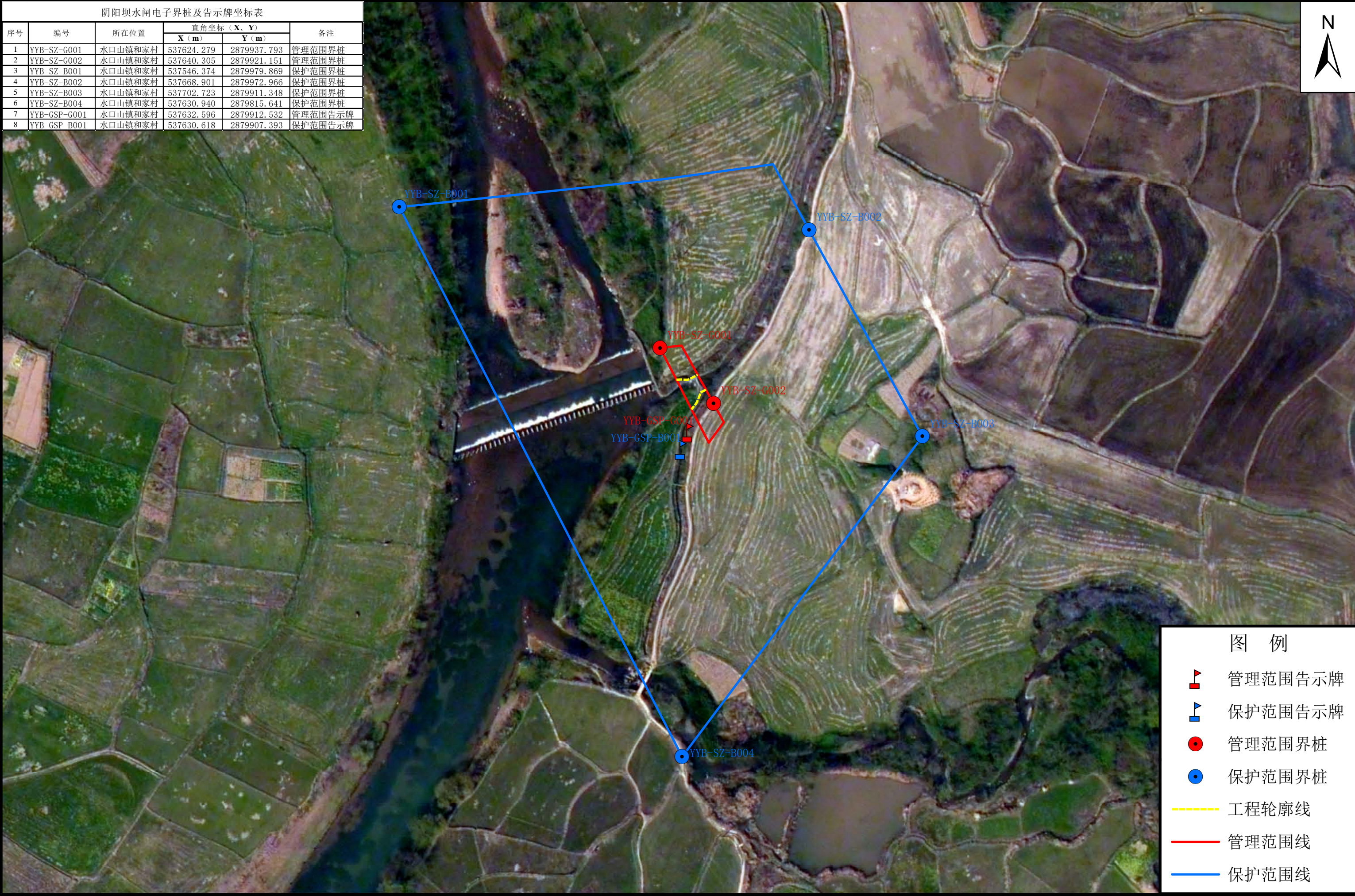
批准单位：零陵区人民政府 审核单位：零陵区水利局、零陵区自然资源局
2000国家大地坐标系，中央经线111度
1985国家高程基准

1:1000

制图单位：湖南博帆勘测规划设计有限公司

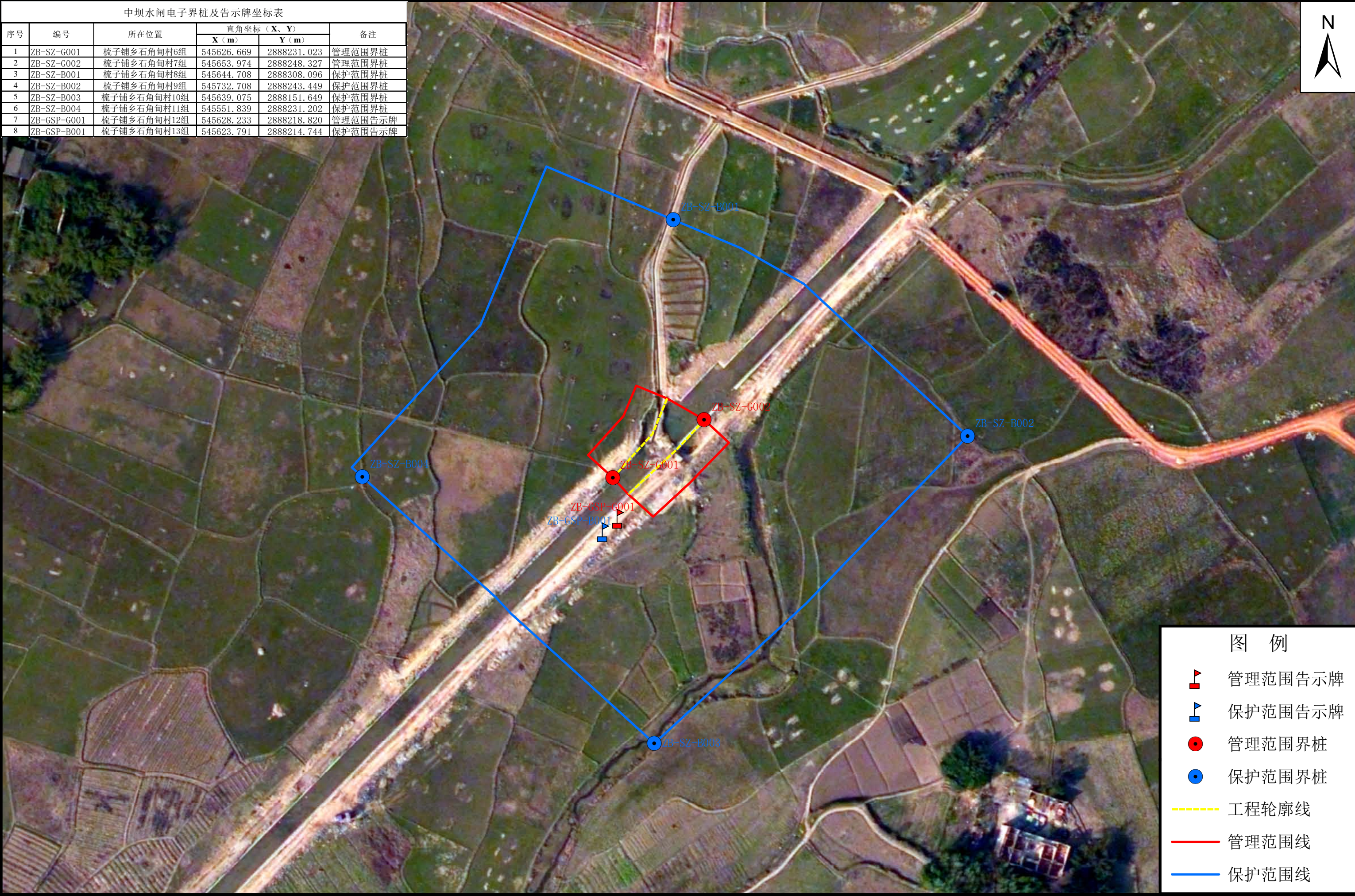
阴阳坝水闸管理与保护范围划界图

阴阳坝水闸电子界桩及告示牌坐标表					
序号	编号	所在位置	直角坐标 (X、Y)		备注
			X (m)	Y (m)	
1	YYB-SZ-G001	水口山镇和家村	537624.279	2879937.793	管理范围界桩
2	YYB-SZ-G002	水口山镇和家村	537640.305	2879921.151	管理范围界桩
3	YYB-SZ-B001	水口山镇和家村	537546.374	2879979.869	保护范围界桩
4	YYB-SZ-B002	水口山镇和家村	537668.901	2879972.966	保护范围界桩
5	YYB-SZ-B003	水口山镇和家村	537702.723	2879911.348	保护范围界桩
6	YYB-SZ-B004	水口山镇和家村	537630.940	2879815.641	保护范围界桩
7	YYB-GSP-G001	水口山镇和家村	537632.596	2879912.532	管理范围告示牌
8	YYB-GSP-B001	水口山镇和家村	537630.618	2879907.393	保护范围告示牌

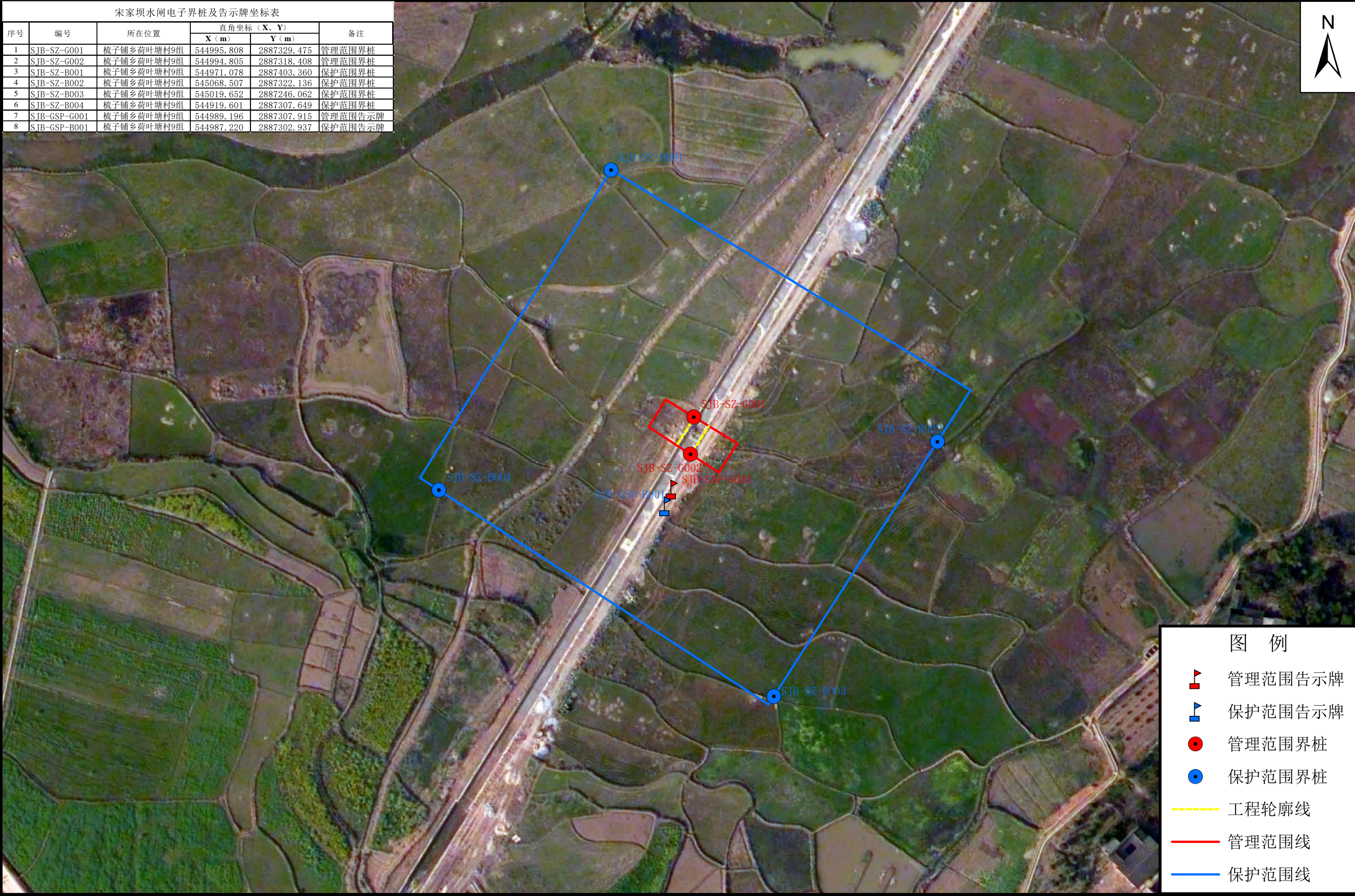


中坝水闸管理与保护范围划界图

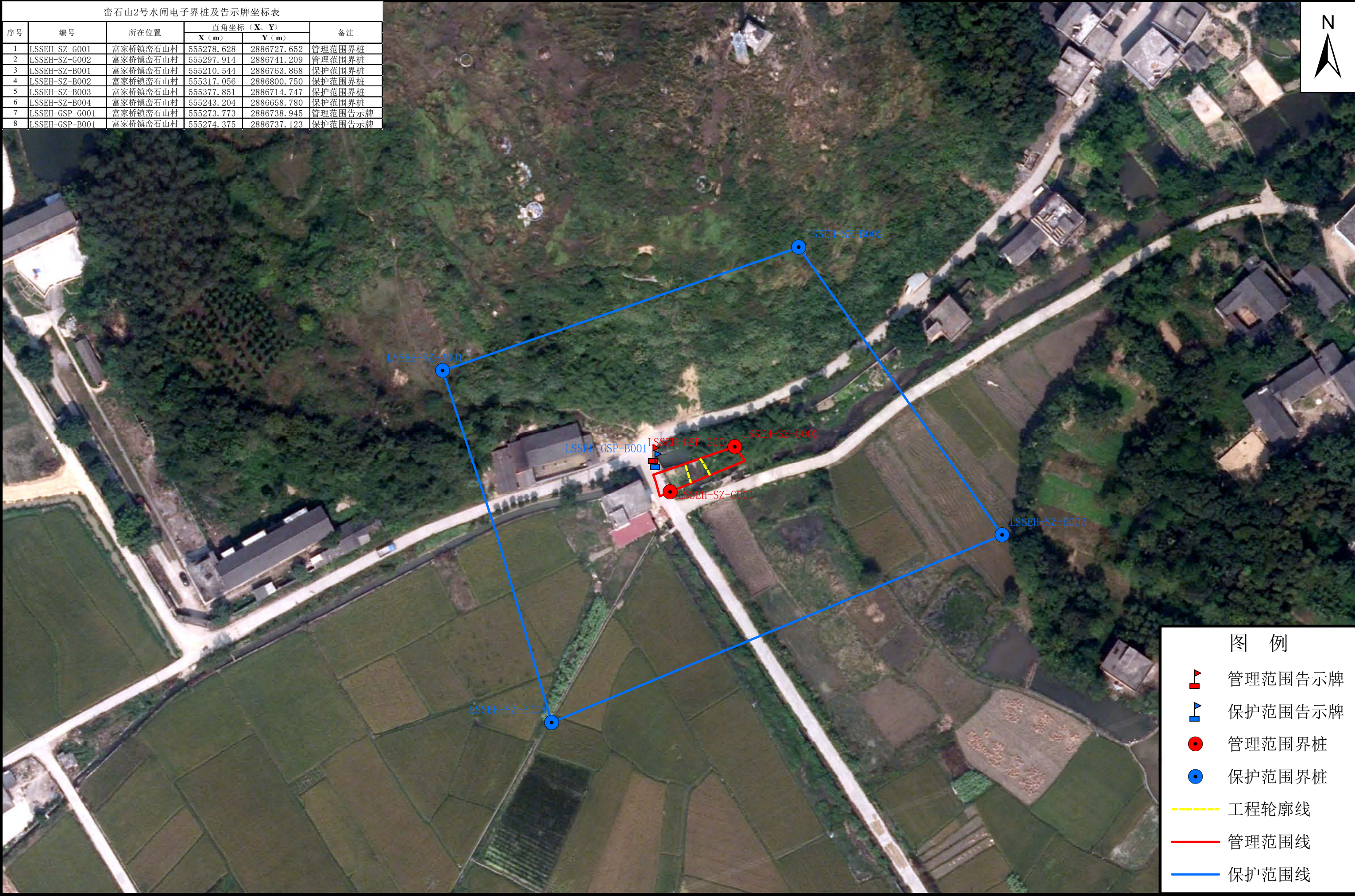
中坝水闸电子界桩及告示牌坐标表					
序号	编号	所在位置	直角坐标 (X、Y)		备注
			X (m)	Y (m)	
1	ZB-SZ-G001	梳子铺乡石角甸村6组	545626.669	2888231.023	管理范围界桩
2	ZB-SZ-G002	梳子铺乡石角甸村7组	545653.974	2888248.327	管理范围界桩
3	ZB-SZ-B001	梳子铺乡石角甸村8组	545644.708	2888308.096	保护范围界桩
4	ZB-SZ-B002	梳子铺乡石角甸村9组	545732.708	2888243.449	保护范围界桩
5	ZB-SZ-B003	梳子铺乡石角甸村10组	545639.075	2888151.649	保护范围界桩
6	ZB-SZ-B004	梳子铺乡石角甸村11组	545551.839	2888231.202	保护范围界桩
7	ZB-GSP-G001	梳子铺乡石角甸村12组	545628.233	2888218.820	管理范围告示牌
8	ZB-GSP-B001	梳子铺乡石角甸村13组	545623.791	2888214.744	保护范围告示牌



宋家坝水闸管理与保护范围划界图



峦石山2号水闸管理与保护范围划界图

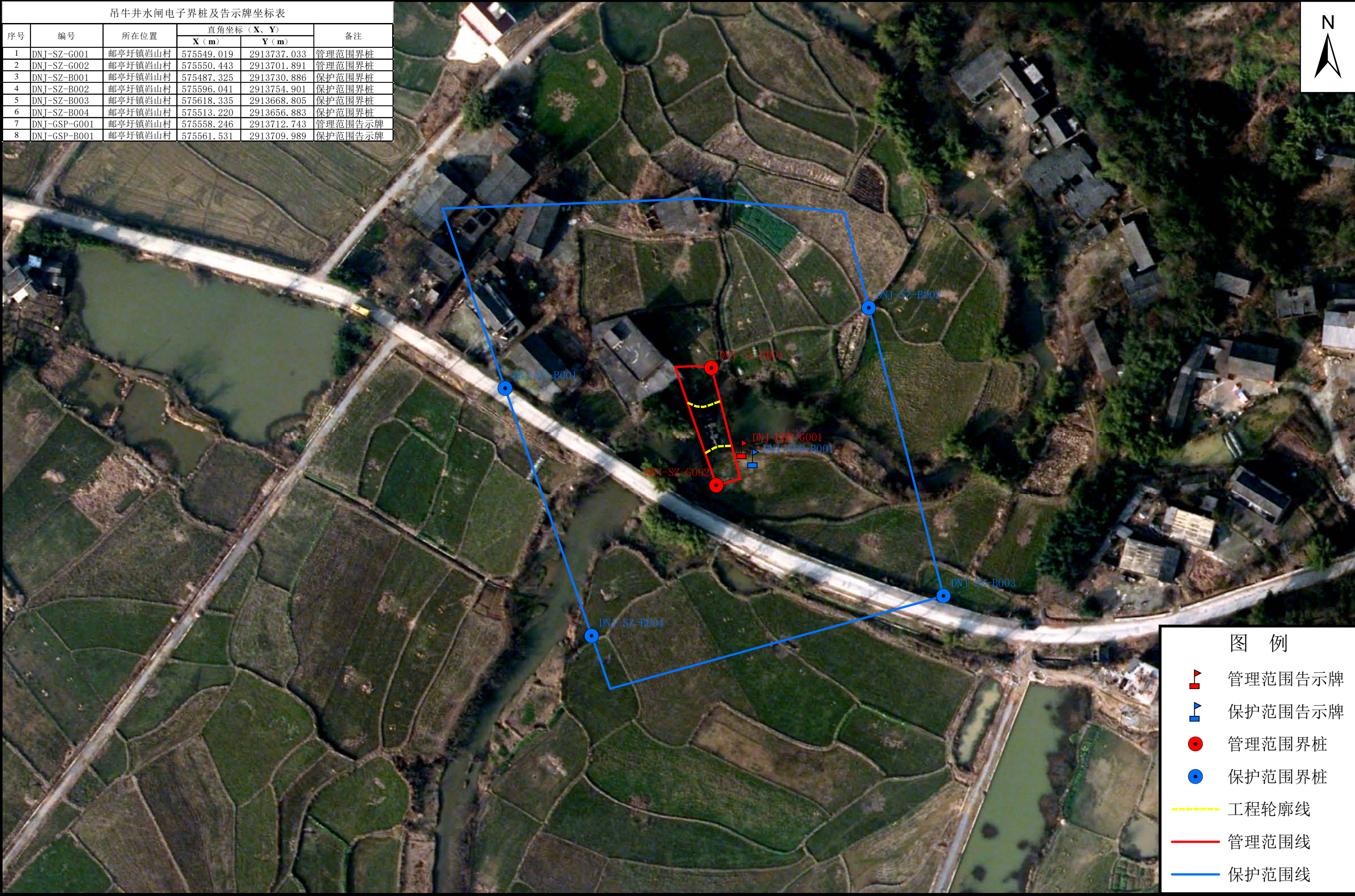


批准单位：零陵区人民政府 审核单位：零陵区水利局、零陵区自然资源局
2000国家大地坐标系，中央经线111度
1985国家高程基准

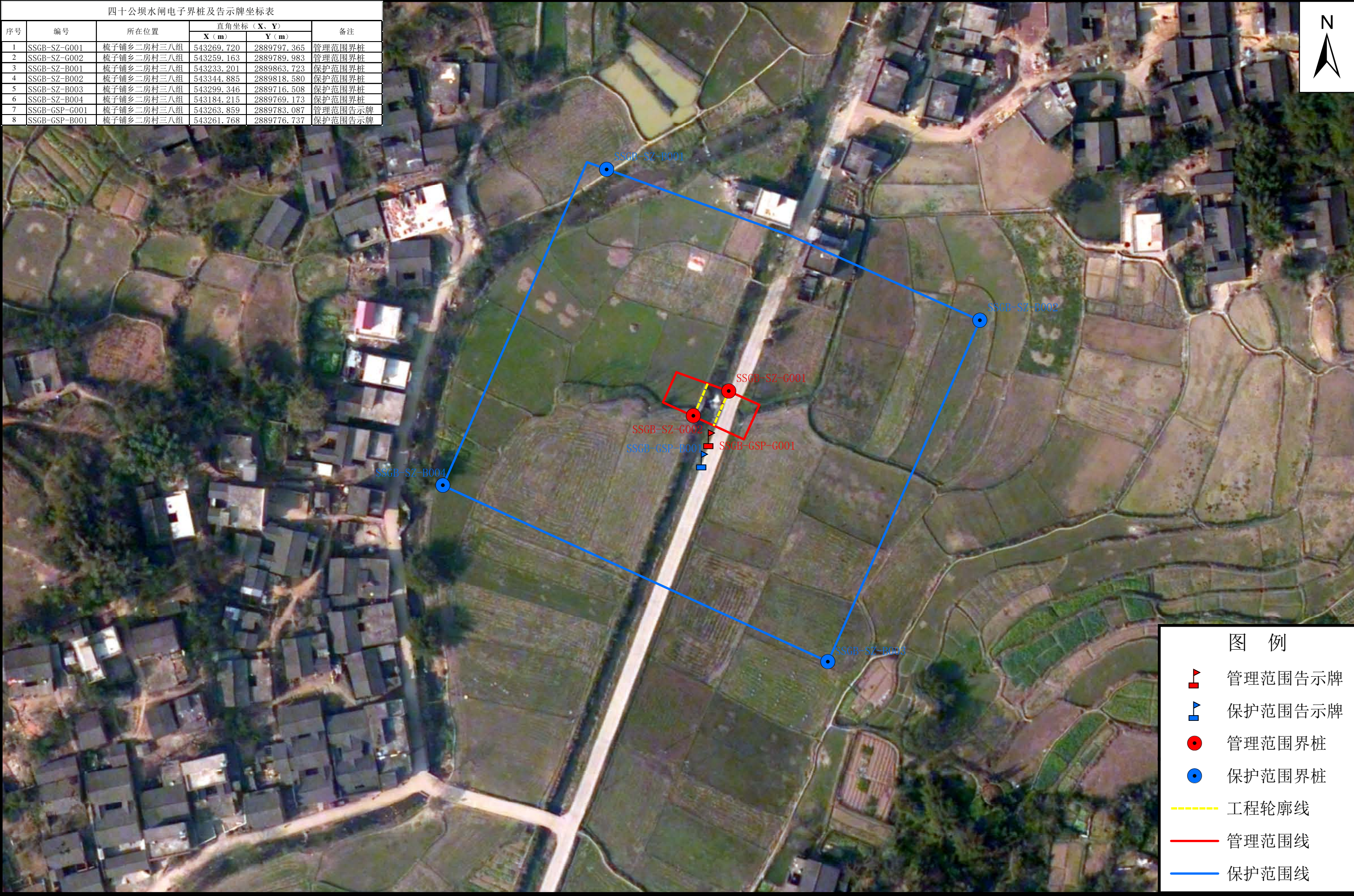
1:1000

制图单位：湖南博帆勘测规划设计有限公司

吊牛井水闸管理与保护范围划界图



四十公坝水闸管理与保护范围划界图



批准单位：零陵区人民政府 审核单位：零陵区水利局、零陵区自然资源局
2000国家大地坐标系，中央经线111度
1985国家高程基准

1:1000

制图单位：湖南博帆勘测规划设计有限公司

高林桥村5号水闸管理与保护范围划界图



批准单位：零陵区人民政府 审核单位：零陵区水利局、零陵区自然资源局
2000国家大地坐标系，中央经线111度
1985国家高程基准


1:1000

制图单位：湖南博帆勘测规划设计有限公司

秦头坝水闸管理与保护范围划界图



老坝水闸管理与保护范围划界图

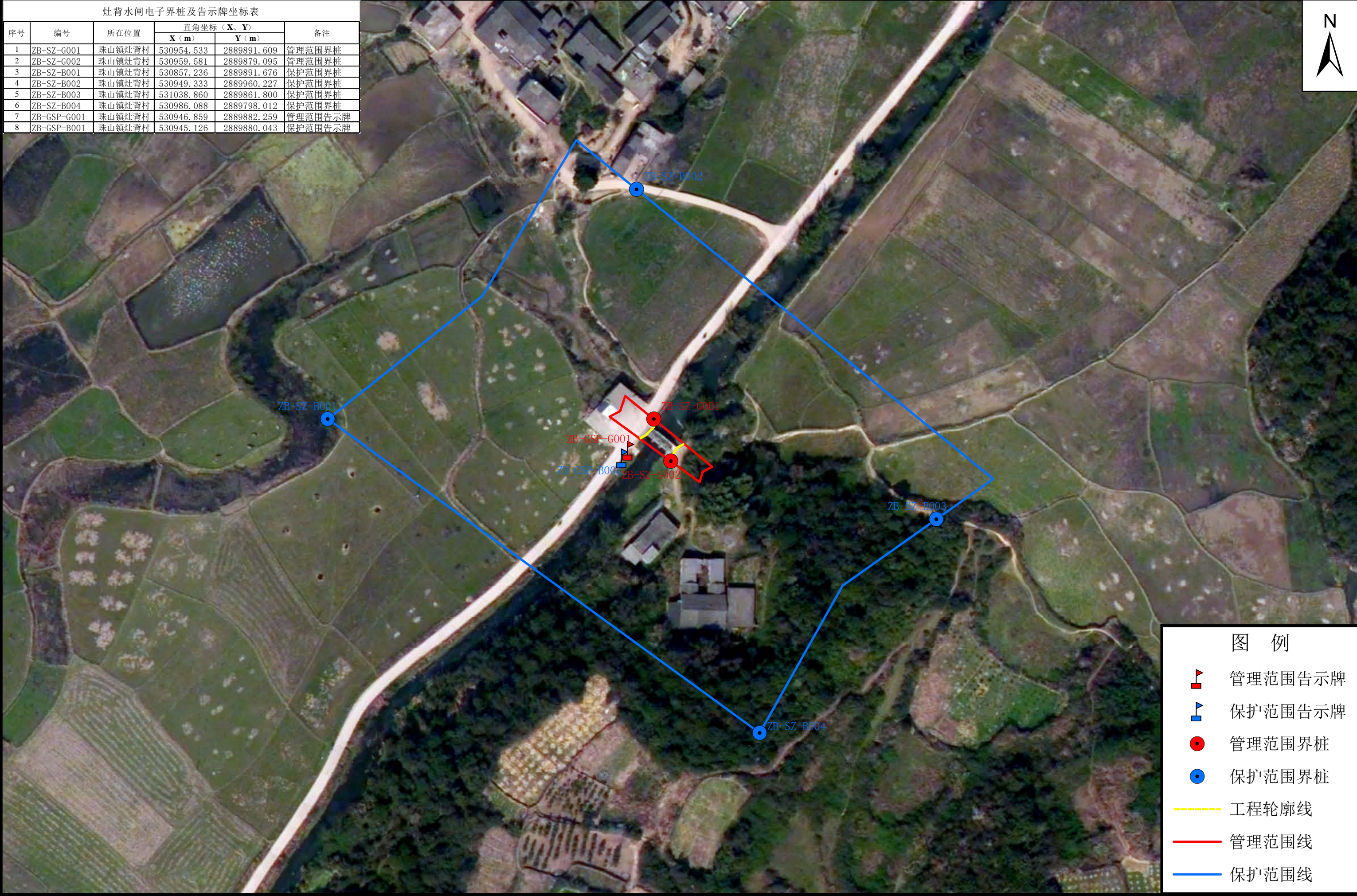


批准单位：零陵区人民政府 审核单位：零陵区水利局、零陵区自然资源局
2000国家大地坐标系，中央经线111度
1985国家高程基准

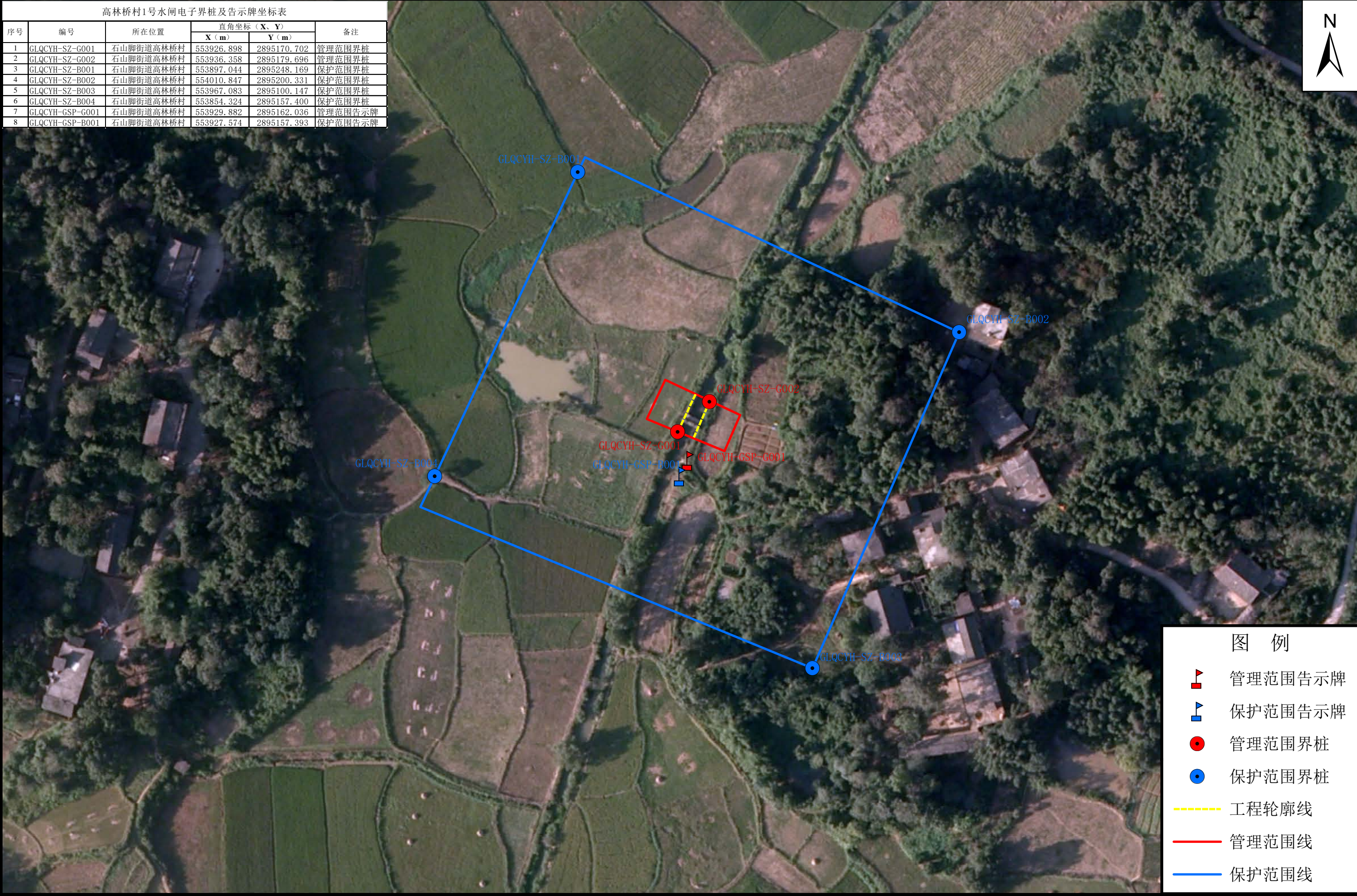
1:1000

制图单位：湖南博帆勘测规划设计有限公司

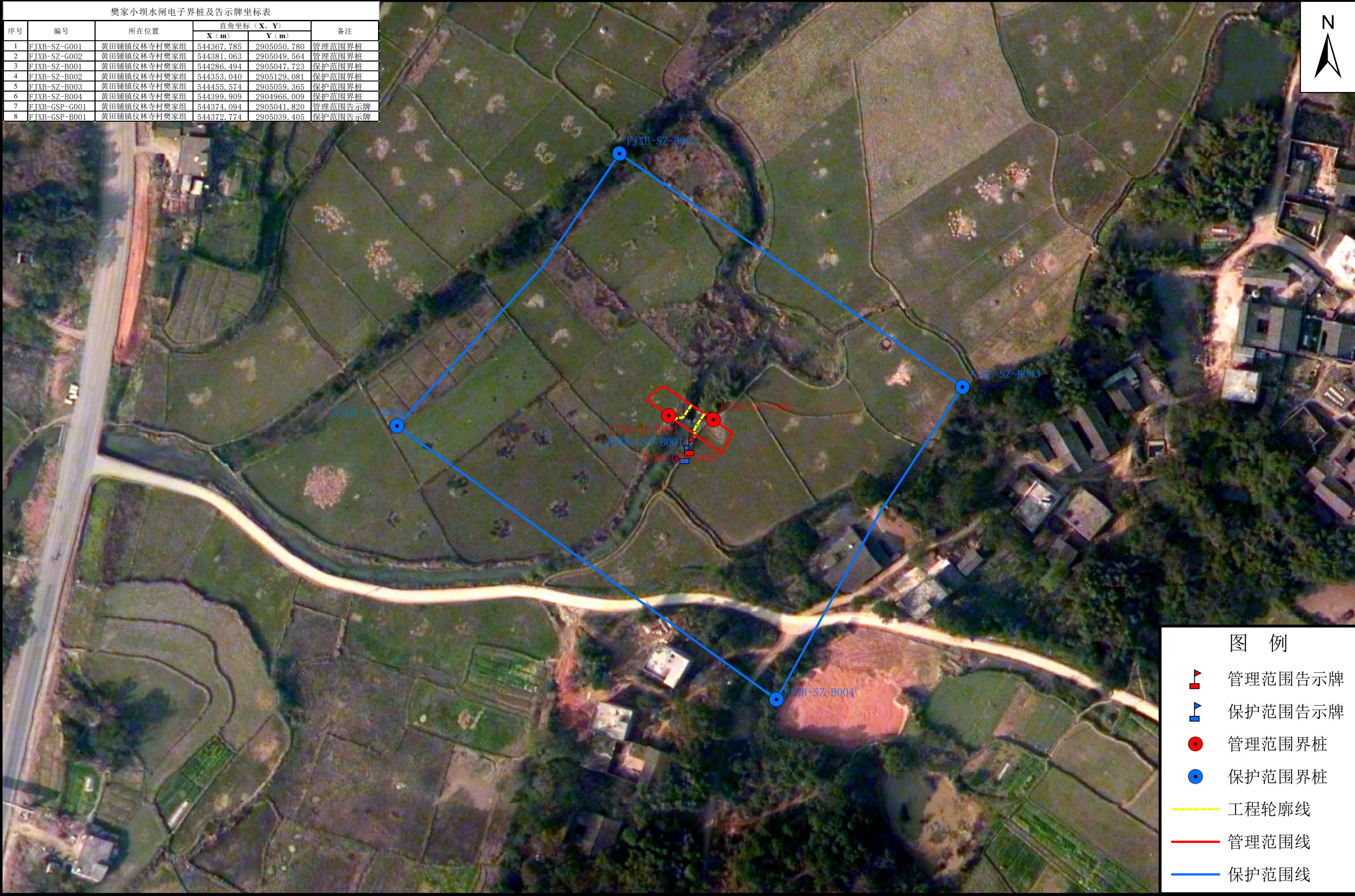
灶背水闸管理与保护范围划界图



高林桥村1号水闸管理与保护范围划界图



樊家小坝水闸管理与保护范围划界图

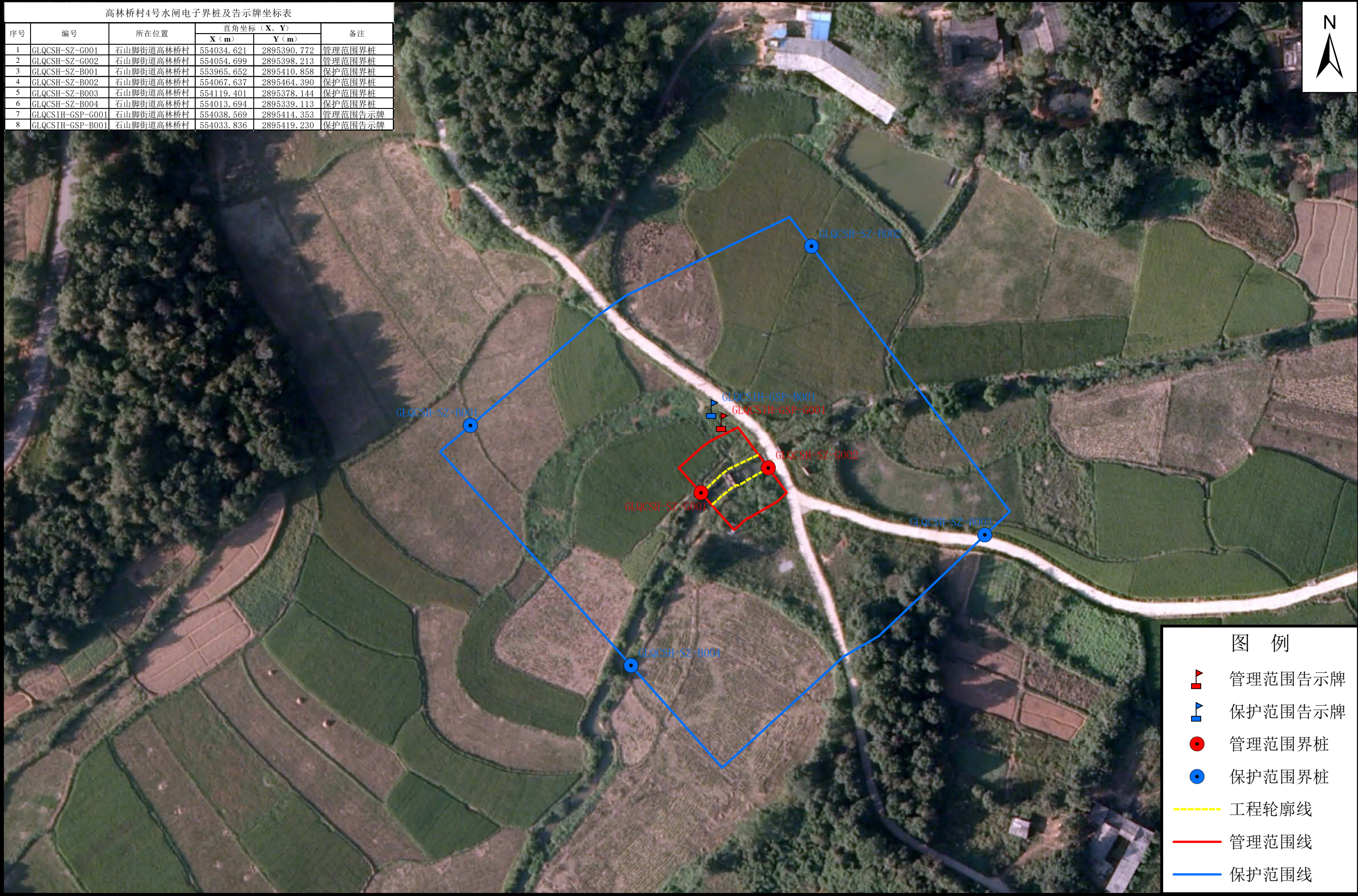


批准单位：零陵区人民政府 审核单位：零陵区水利局、零陵区自然资源局
2000国家大地坐标系，中央经线111度
1985国家高程基准

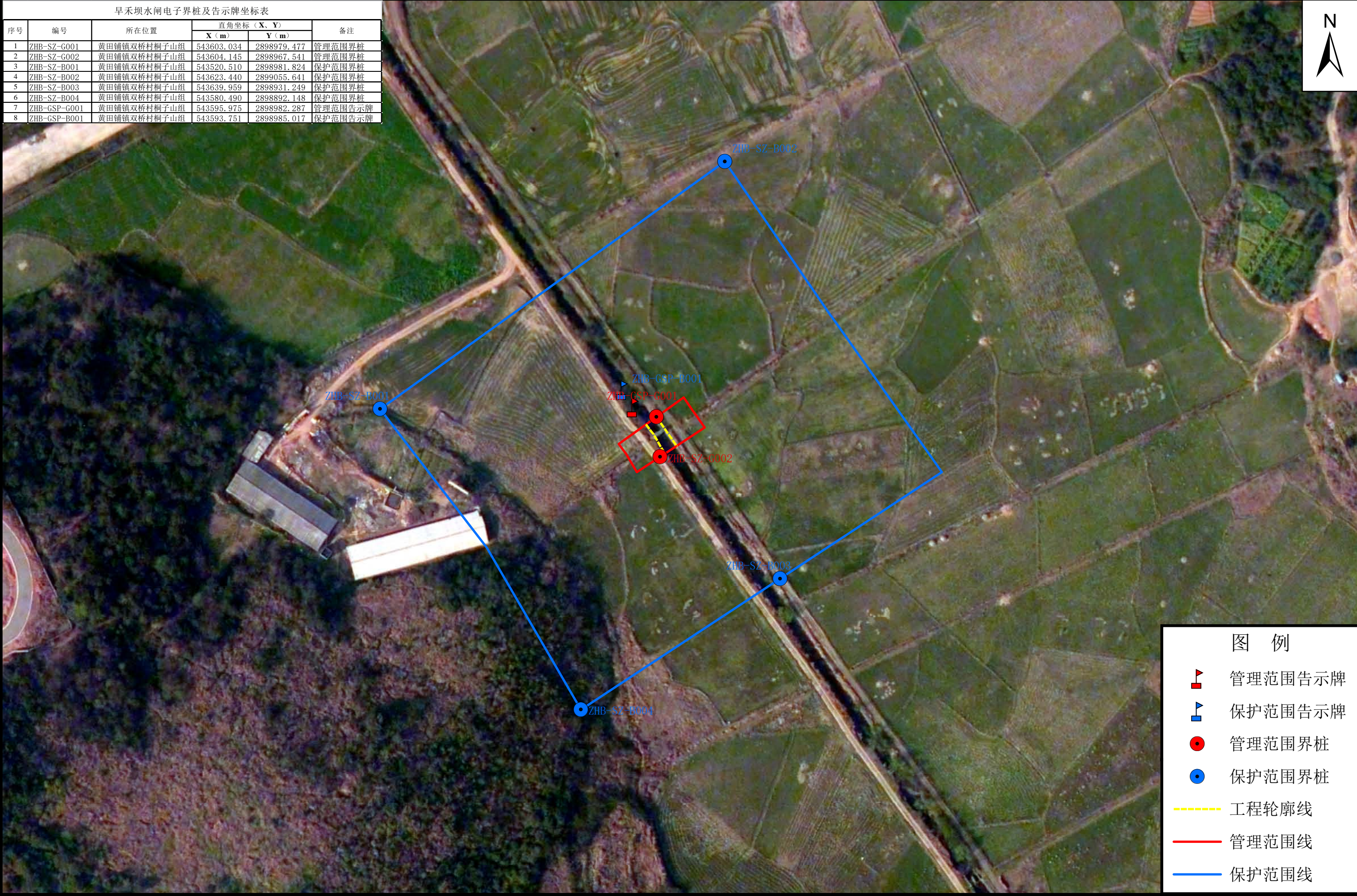
1:1000

制图单位：湖南博帆勘测规划设计有限公司

高林桥村4号水闸管理与保护范围划界图

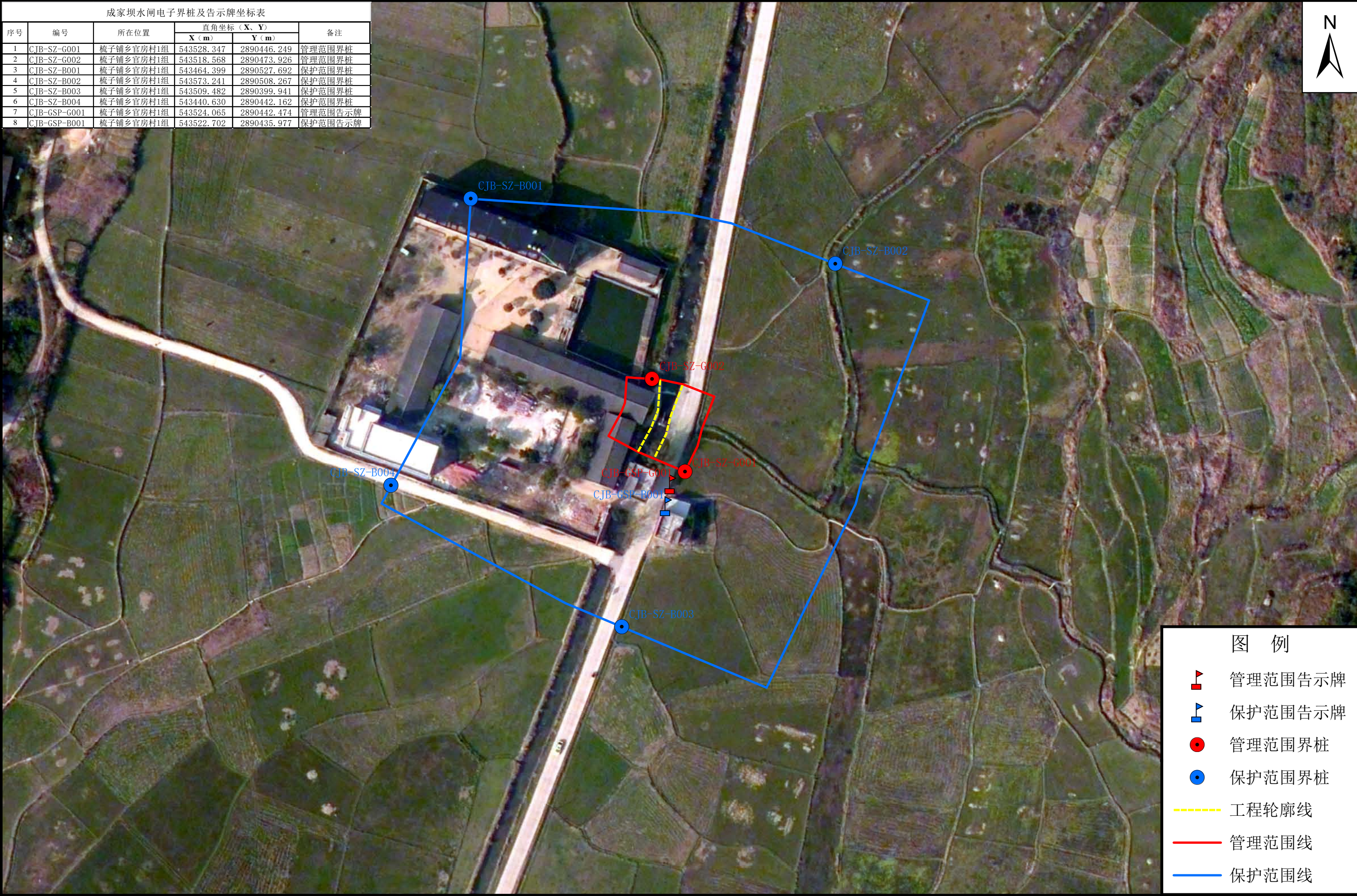


早禾坝水闸管理与保护范围划界图

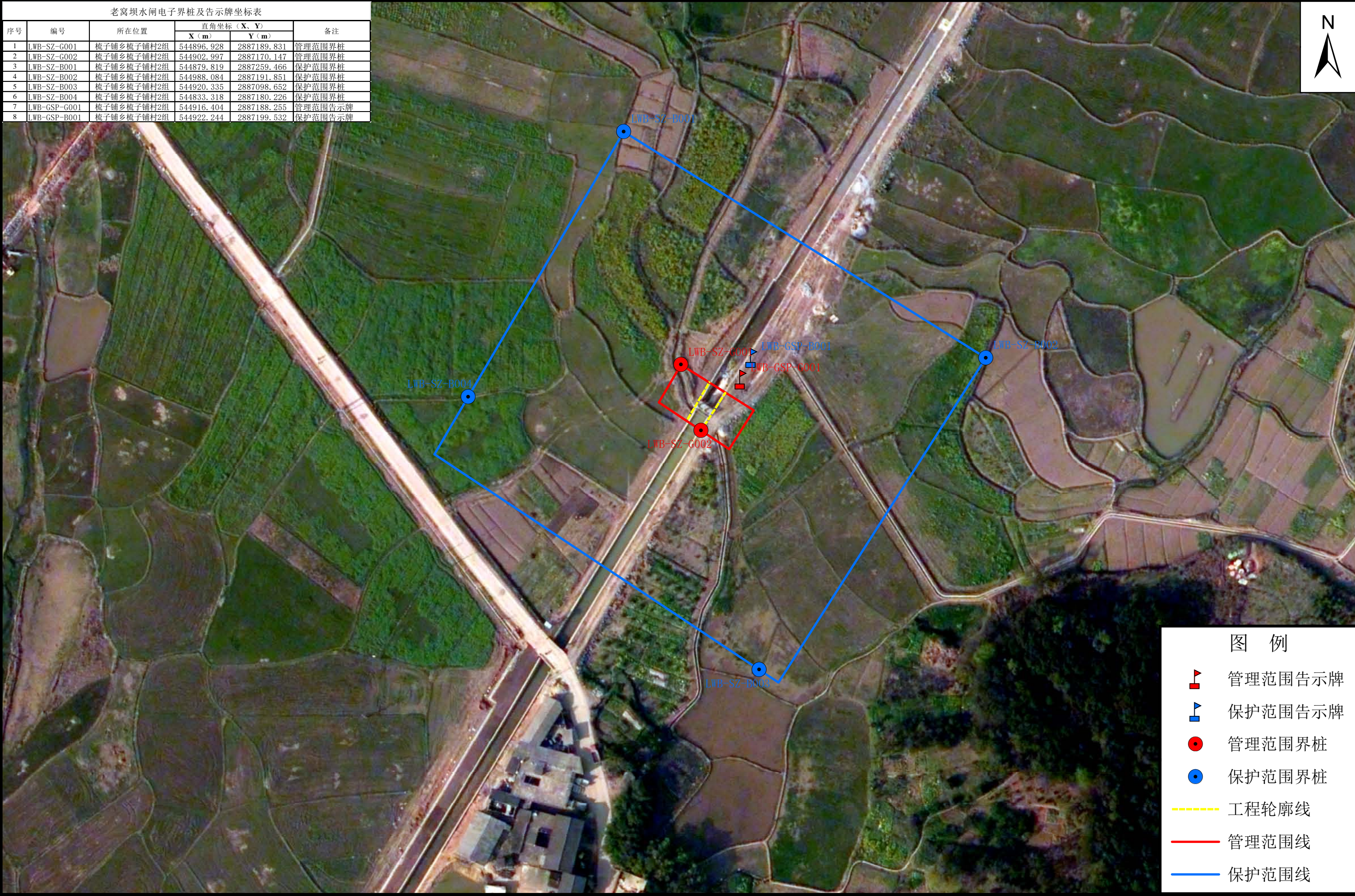


成家坝水闸管理与保护范围划界图

成家坝水闸电子界桩及告示牌坐标表					
序号	编号	所在位置	直角坐标 (X、Y)		备注
			X (m)	Y (m)	
1	CJB-SZ-G001	梳子铺乡官房村1组	543528.347	2890446.249	管理范围界桩
2	CJB-SZ-G002	梳子铺乡官房村1组	543518.568	2890473.926	管理范围界桩
3	CJB-SZ-B001	梳子铺乡官房村1组	543464.399	2890527.692	保护范围界桩
4	CJB-SZ-B002	梳子铺乡官房村1组	543573.241	2890508.267	保护范围界桩
5	CJB-SZ-B003	梳子铺乡官房村1组	543509.482	2890399.941	保护范围界桩
6	CJB-SZ-B004	梳子铺乡官房村1组	543440.630	2890442.162	保护范围界桩
7	CJB-GSP-G001	梳子铺乡官房村1组	543524.065	2890442.474	管理范围告示牌
8	CJB-GSP-B001	梳子铺乡官房村1组	543522.702	2890435.977	保护范围告示牌



老窝坝水闸管理与保护范围划界图



批准单位：零陵区人民政府 审核单位：零陵区水利局、零陵区自然资源局
2000国家大地坐标系，中央经线111度
1985国家高程基准

1:1000

制图单位：湖南博帆勘测规划设计有限公司

高贤水闸管理与保护范围划界图

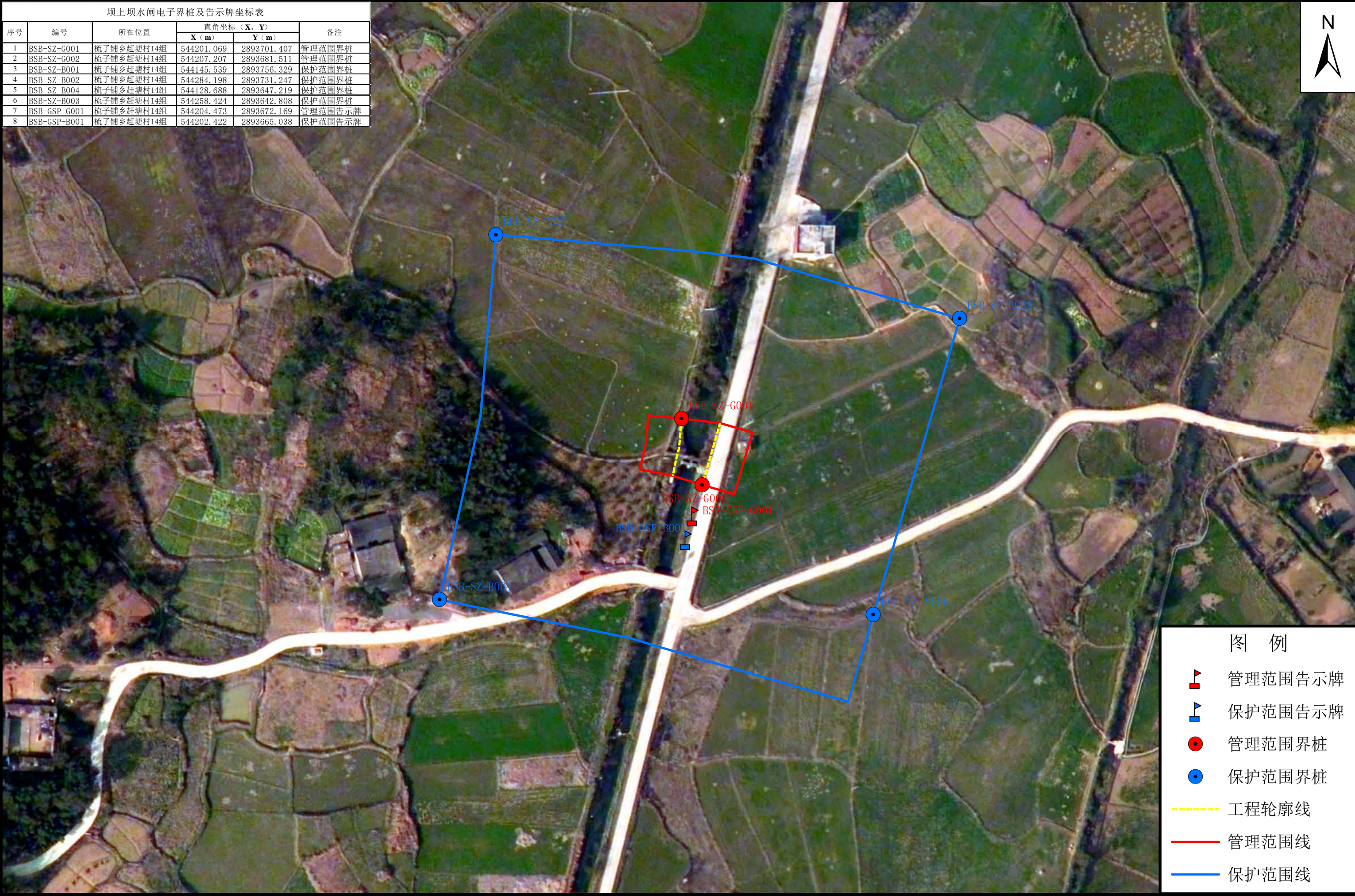


批准单位：零陵区人民政府 审核单位：零陵区水利局、零陵区自然资源局
2000国家大地坐标系，中央经线111度
1985国家高程基准

1:1000

制图单位：湖南博帆勘测规划设计有限公司

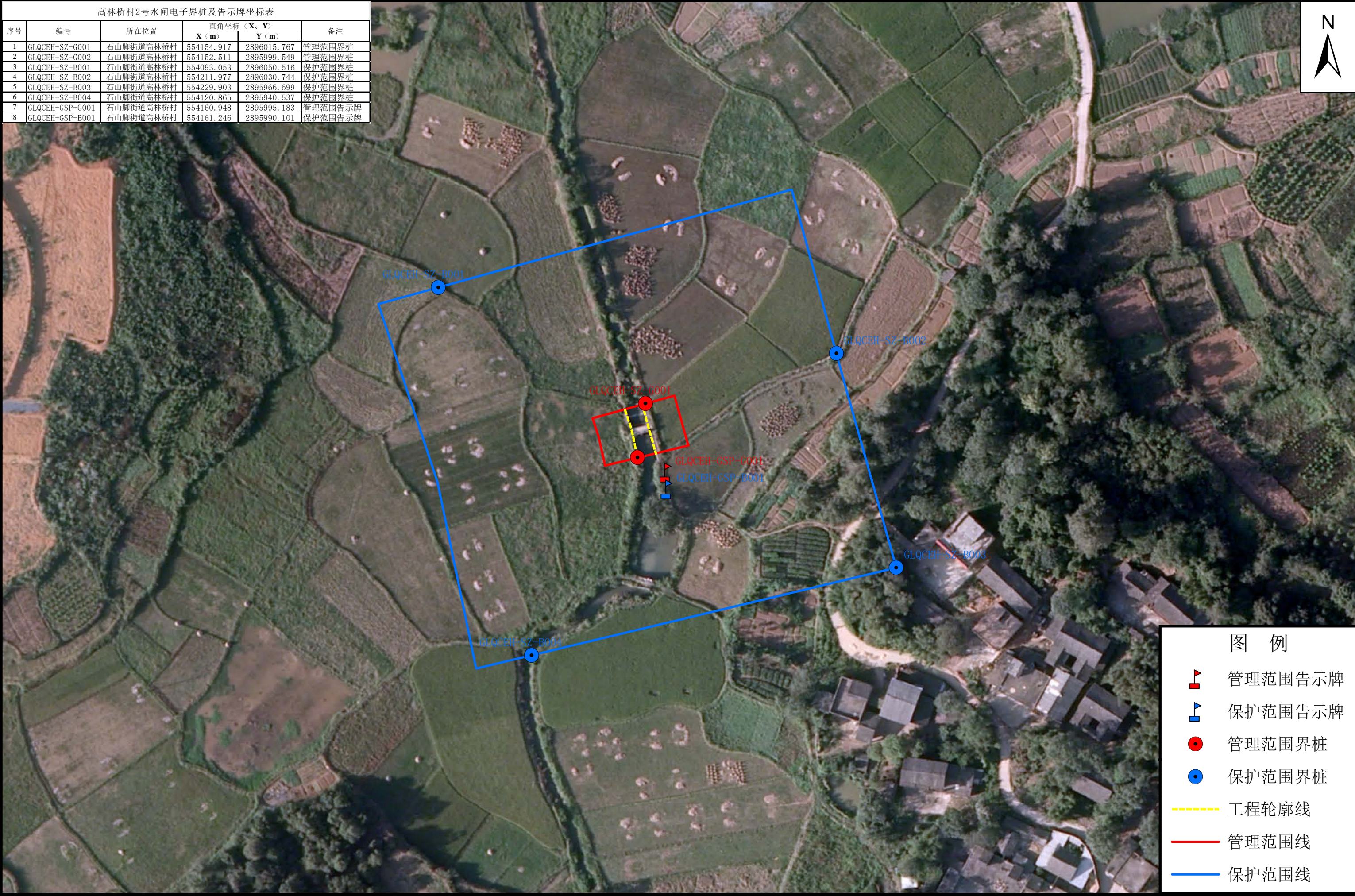
坝上坝水闸管理与保护范围划界图



层里坝水闸管理与保护范围划界图



高林桥村2号水闸管理与保护范围划界图



批准单位：零陵区人民政府 审核单位：零陵区水利局、零陵区自然资源局
2000国家大地坐标系，中央经线111度
1985国家高程基准

1:1000

制图单位：湖南博帆勘测规划设计有限公司

蒙坝水闸管理与保护范围划界图



亭子桥坝水闸管理与保护范围划界图



潘家坝水闸管理与保护范围划界图

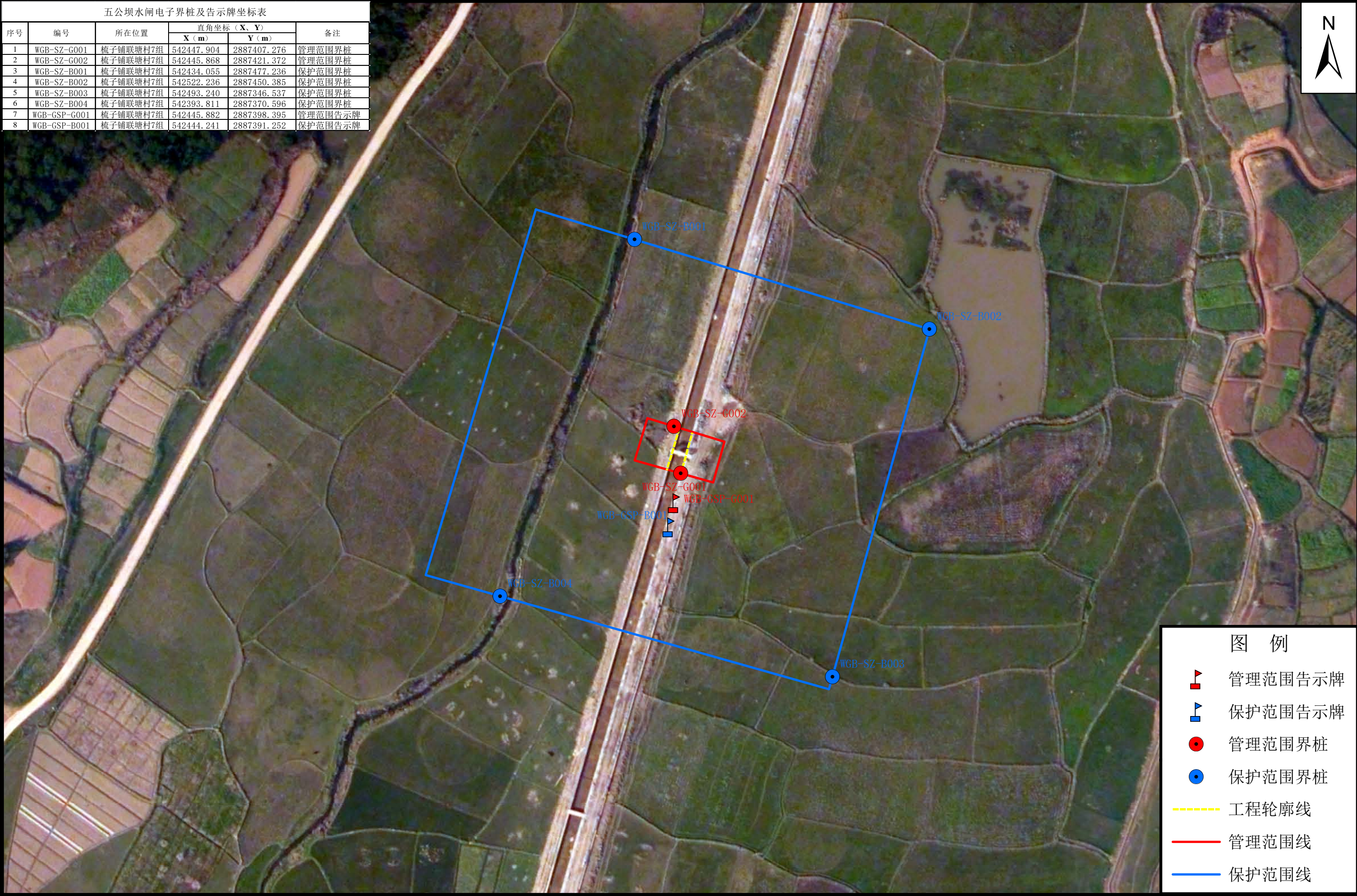


批准单位：零陵区人民政府 审核单位：零陵区水利局、零陵区自然资源局
2000国家大地坐标系，中央经线111度
1985国家高程基准

1:1000

制图单位：湖南博帆勘测规划设计有限公司

五公坝水闸管理与保护范围划界图

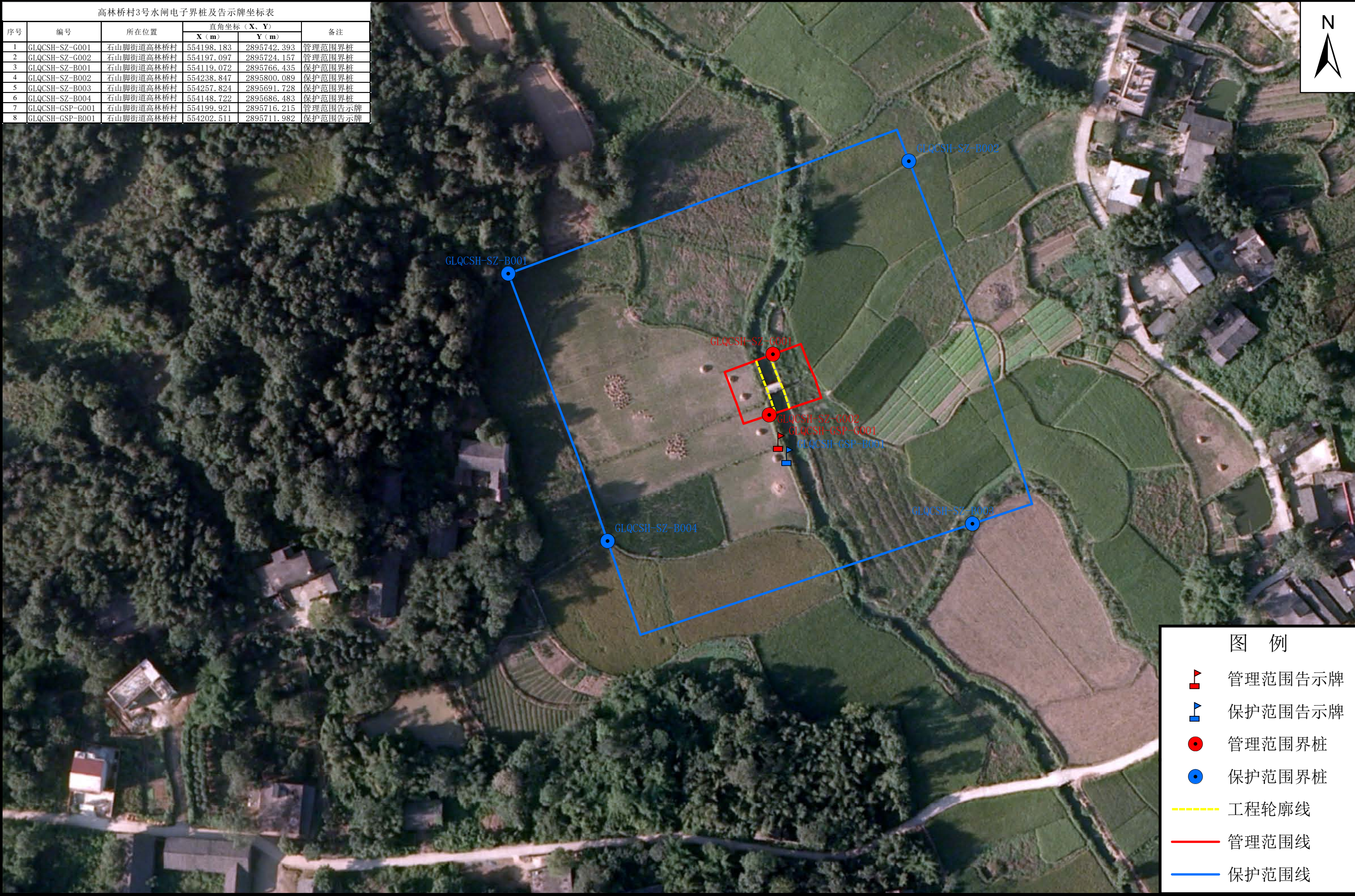


批准单位：零陵区人民政府 审核单位：零陵区水利局、零陵区自然资源局
2000国家大地坐标系，中央经线111度
1985国家高程基准

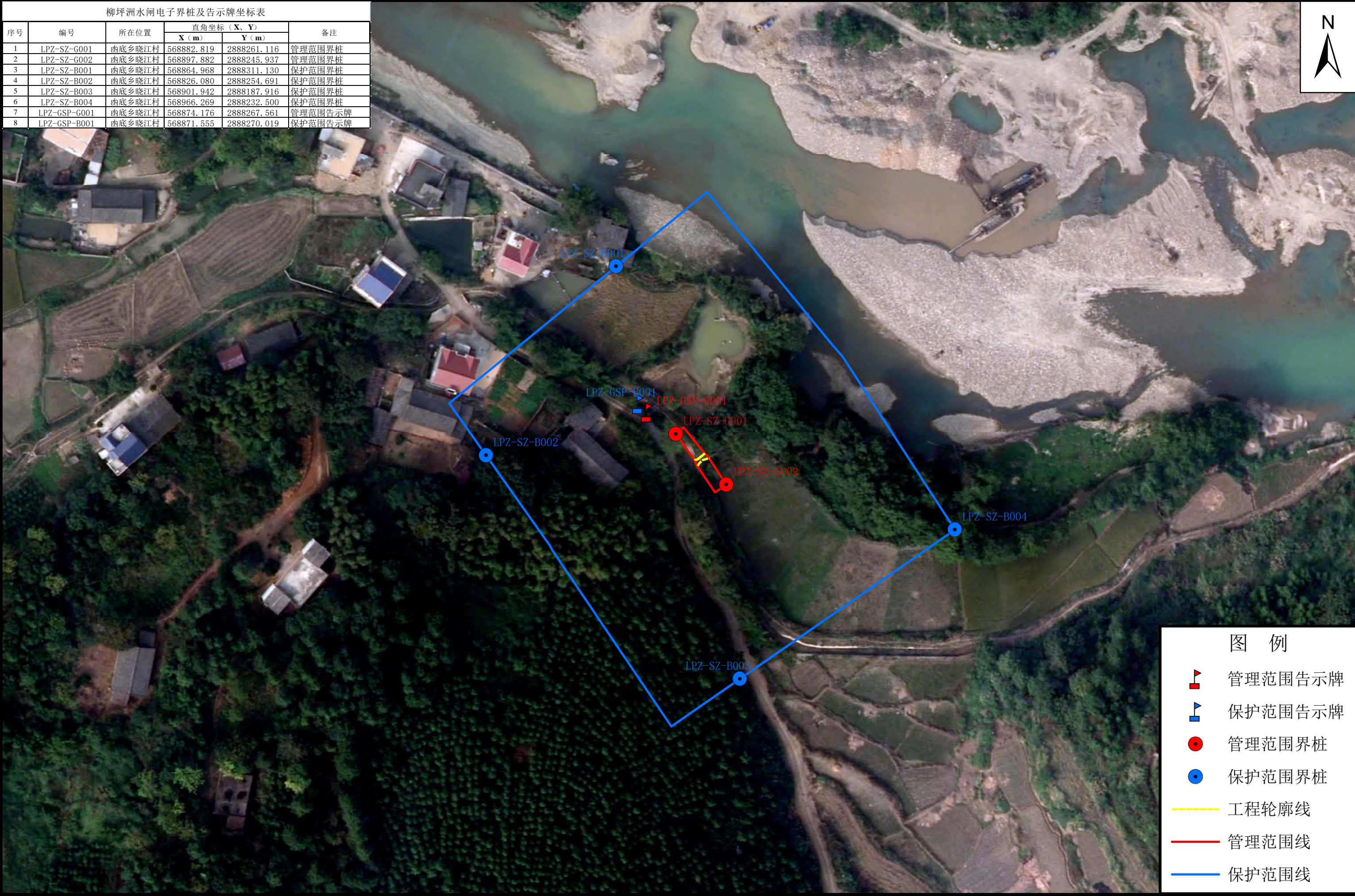
1:1000

制图单位：湖南博帆勘测规划设计有限公司

高林桥村3号水闸管理与保护范围划界图



柳坪洲水闸管理与保护范围划界图




批准单位：零陵区人民政府 审核单位：零陵区水利局、零陵区自然资源局
2000国家大地坐标系，中央经线111度
1985国家高程基准


1:1000

制图单位：湖南博帆勘测规划设计有限公司

新维头坝水闸管理与保护范围划界图



峦石山1号水闸管理与保护范围划界图



批准单位：零陵区人民政府 审核单位：零陵区水利局、零陵区自然资源局
2000国家大地坐标系，中央经线111度
1985国家高程基准

1:1000

制图单位：湖南博帆勘测规划设计有限公司

陈家坝水闸管理与保护范围划界图

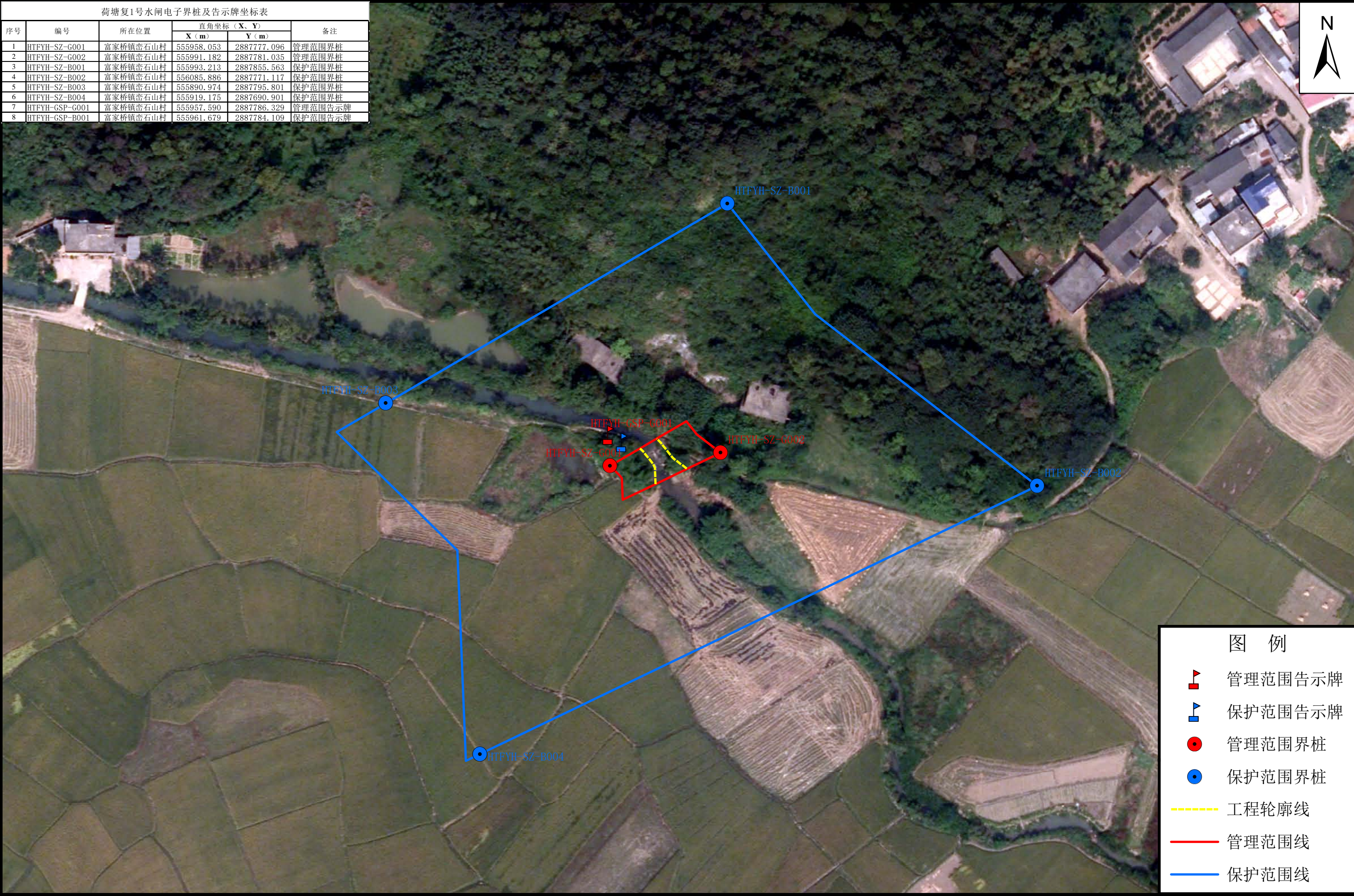


批准单位：零陵区人民政府 审核单位：零陵区水利局、零陵区自然资源局
2000国家大地坐标系，中央经线111度
1985国家高程基准

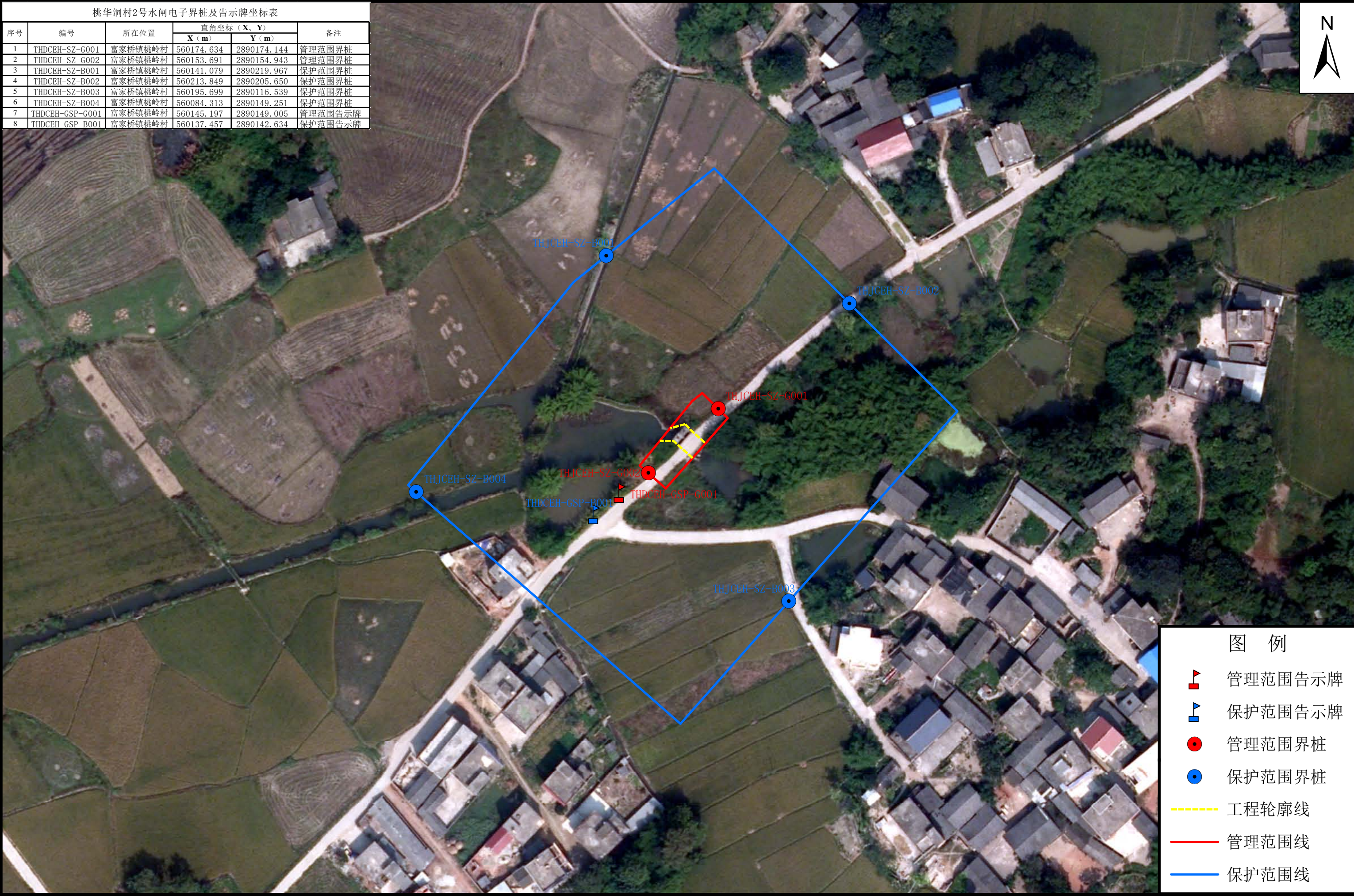
1:1000

制图单位：湖南博帆勘测规划设计有限公司

荷塘复1号水闸管理与保护范围划界图

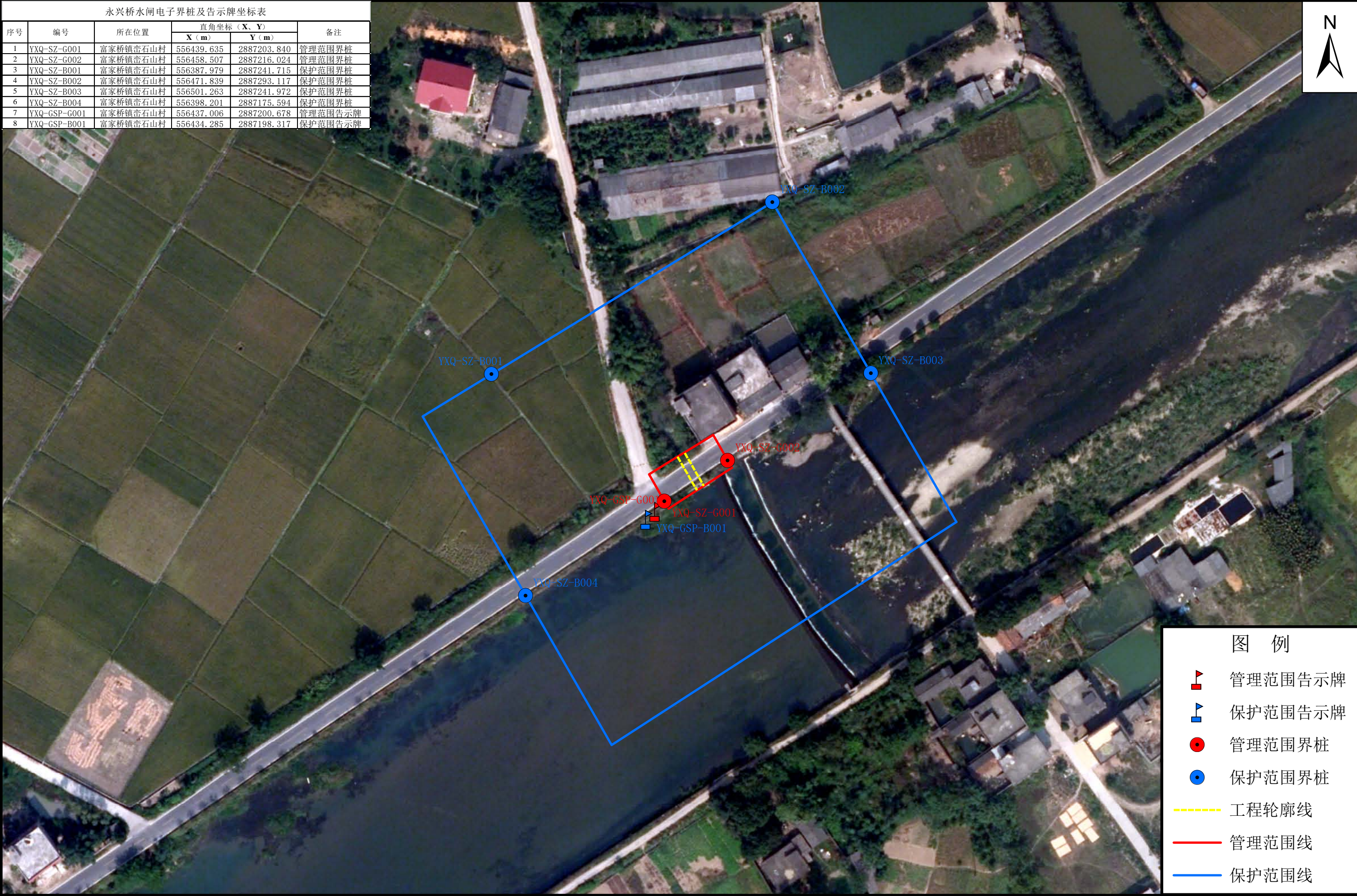


桃华洞村2号水闸管理与保护范围划界图



永兴桥水闸管理与保护范围划界图

永兴桥水闸电子界桩及告示牌坐标表					
序号	编号	所在位置	直角坐标 (X、Y)		备注
			X (m)	Y (m)	
1	YXQ-SZ-G001	富家桥镇峦石山村	556439.635	2887203.840	管理范围界桩
2	YXQ-SZ-G002	富家桥镇峦石山村	556458.507	2887216.024	管理范围界桩
3	YXQ-SZ-B001	富家桥镇峦石山村	556387.979	2887241.715	保护范围界桩
4	YXQ-SZ-B002	富家桥镇峦石山村	556471.839	2887293.117	保护范围界桩
5	YXQ-SZ-B003	富家桥镇峦石山村	556501.263	2887241.972	保护范围界桩
6	YXQ-SZ-B004	富家桥镇峦石山村	556398.201	2887175.594	保护范围界桩
7	YXQ-GSP-G001	富家桥镇峦石山村	556437.006	2887200.678	管理范围告示牌
8	YXQ-GSP-B001	富家桥镇峦石山村	556434.285	2887198.317	保护范围告示牌




批准单位：零陵区人民政府 审核单位：零陵区水利局、零陵区自然资源局
2000国家大地坐标系，中央经线111度
1985国家高程基准

1:1000

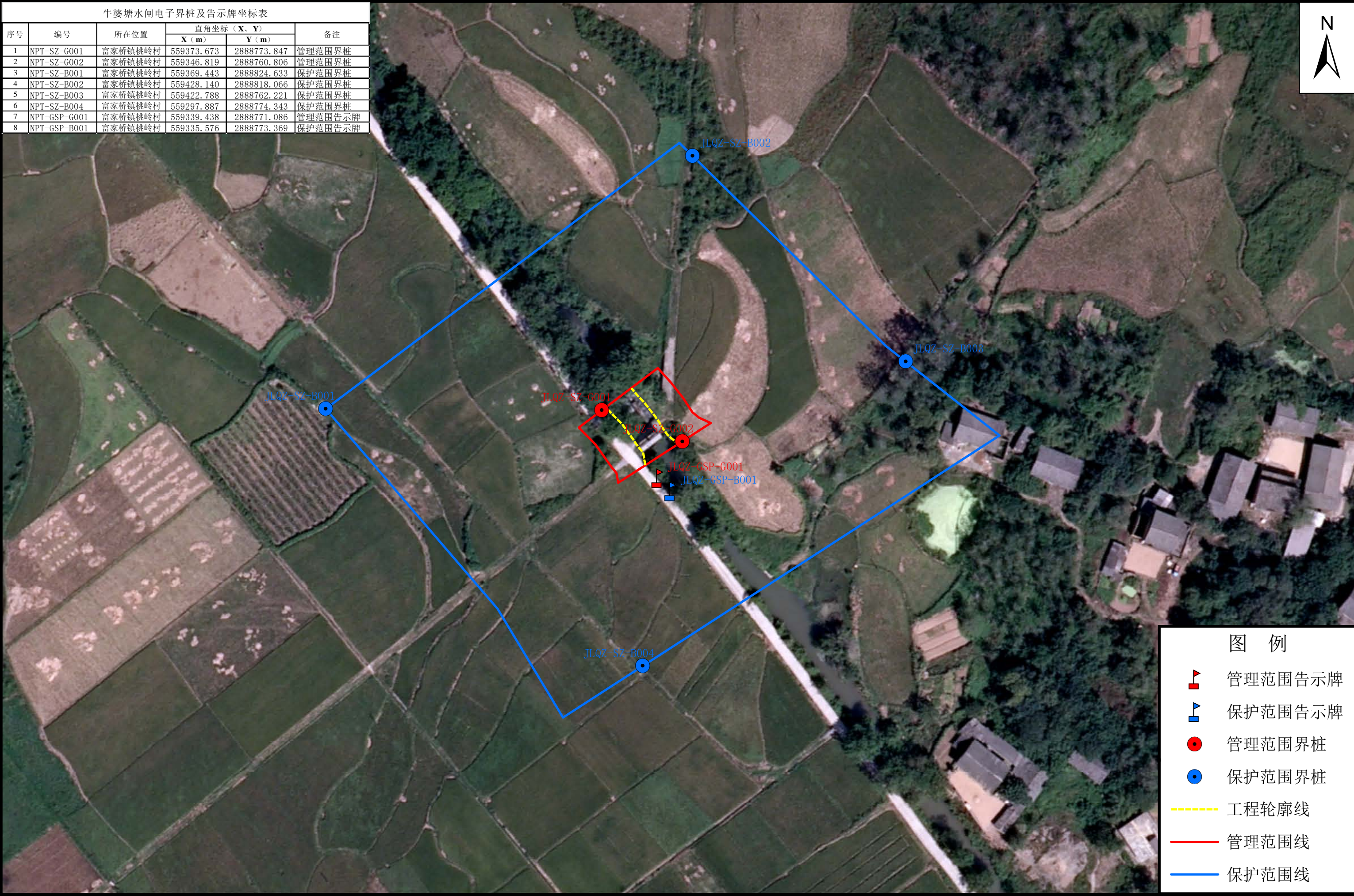
制图单位：湖南博帆勘测规划设计有限公司

牛婆塘水闸管理与保护范围划界图

牛婆塘水闸电子界桩及告示牌坐标表					
序号	编号	所在位置	直角坐标 (X、Y)		备注
			X (m)	Y (m)	
1	NPT-SZ-G001	富家桥镇桃岭村	559373.673	2888773.847	管理范围界桩
2	NPT-SZ-G002	富家桥镇桃岭村	559346.819	2888760.806	管理范围界桩
3	NPT-SZ-B001	富家桥镇桃岭村	559369.443	2888824.633	保护范围界桩
4	NPT-SZ-B002	富家桥镇桃岭村	559428.140	2888818.066	保护范围界桩
5	NPT-SZ-B003	富家桥镇桃岭村	559422.788	2888762.221	保护范围界桩
6	NPT-SZ-B004	富家桥镇桃岭村	559297.887	2888774.343	保护范围界桩
7	NPT-GSP-G001	富家桥镇桃岭村	559339.438	2888771.086	管理范围告示牌
8	NPT-GSP-B001	富家桥镇桃岭村	559335.576	2888773.369	保护范围告示牌

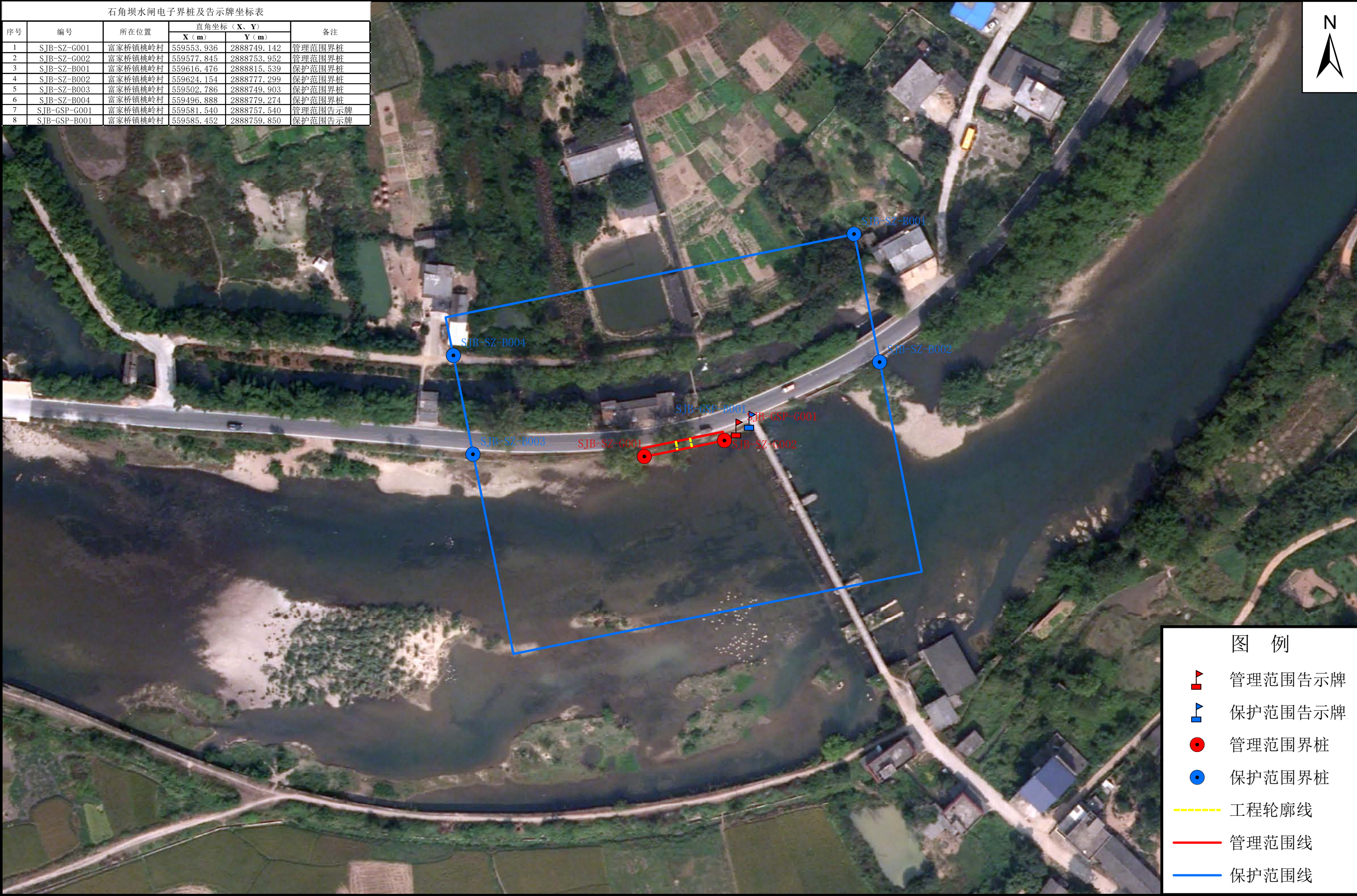


接履桥镇水闸管理与保护范围划界图



石角坝水闸管理与保护范围划界图

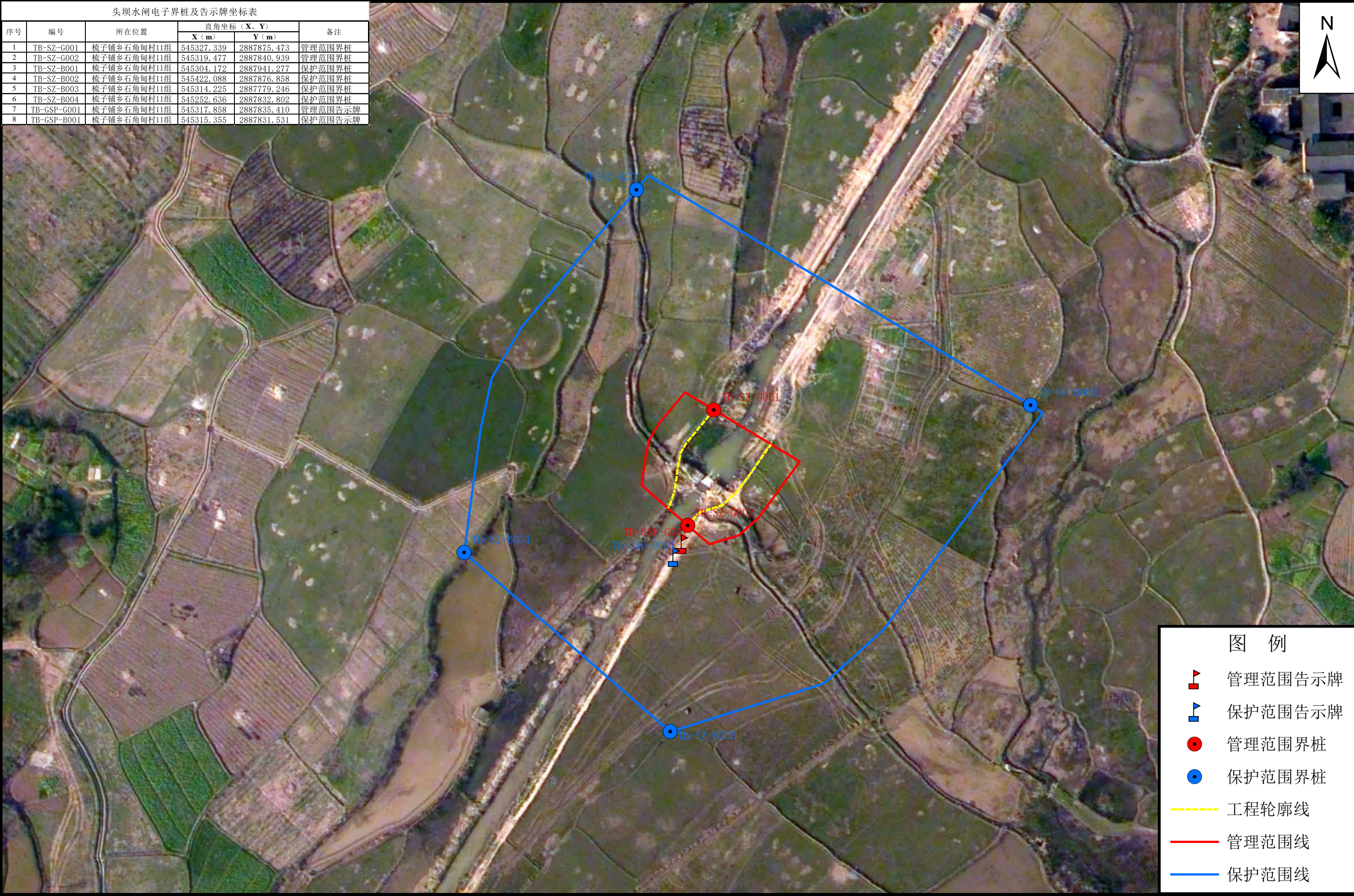
石角坝水闸电子界桩及告示牌坐标表					
序号	编号	所在位置	直角坐标 (X、Y)		备注
			X (m)	Y (m)	
1	SJB-SZ-G001	富家桥镇桃岭村	559553.936	2888749.142	管理范围界桩
2	SJB-SZ-G002	富家桥镇桃岭村	559577.845	2888753.952	管理范围界桩
3	SJB-SZ-B001	富家桥镇桃岭村	559616.476	2888815.539	保护范围界桩
4	SJB-SZ-B002	富家桥镇桃岭村	559624.154	2888777.299	保护范围界桩
5	SJB-SZ-B003	富家桥镇桃岭村	559502.786	2888749.903	保护范围界桩
6	SJB-SZ-B004	富家桥镇桃岭村	559496.888	2888779.274	保护范围界桩
7	SJB-GSP-G001	富家桥镇桃岭村	559581.540	2888757.540	管理范围告示牌
8	SJB-GSP-B001	富家桥镇桃岭村	559585.452	2888759.850	保护范围告示牌



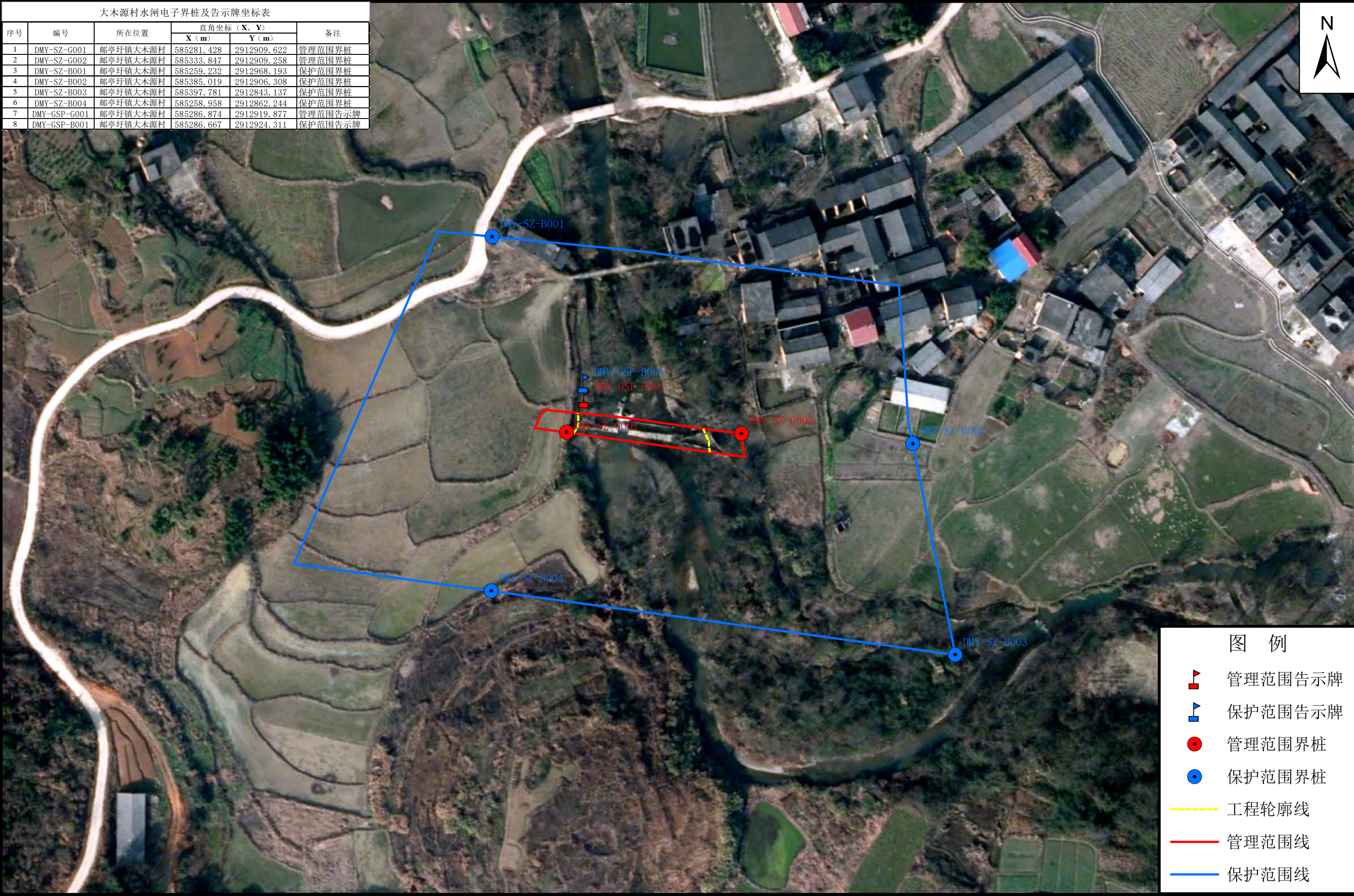
皂角坝水闸管理与保护范围划界图



头坝水闸管理与保护范围划界图



大木源水闸管理与保护范围划界图

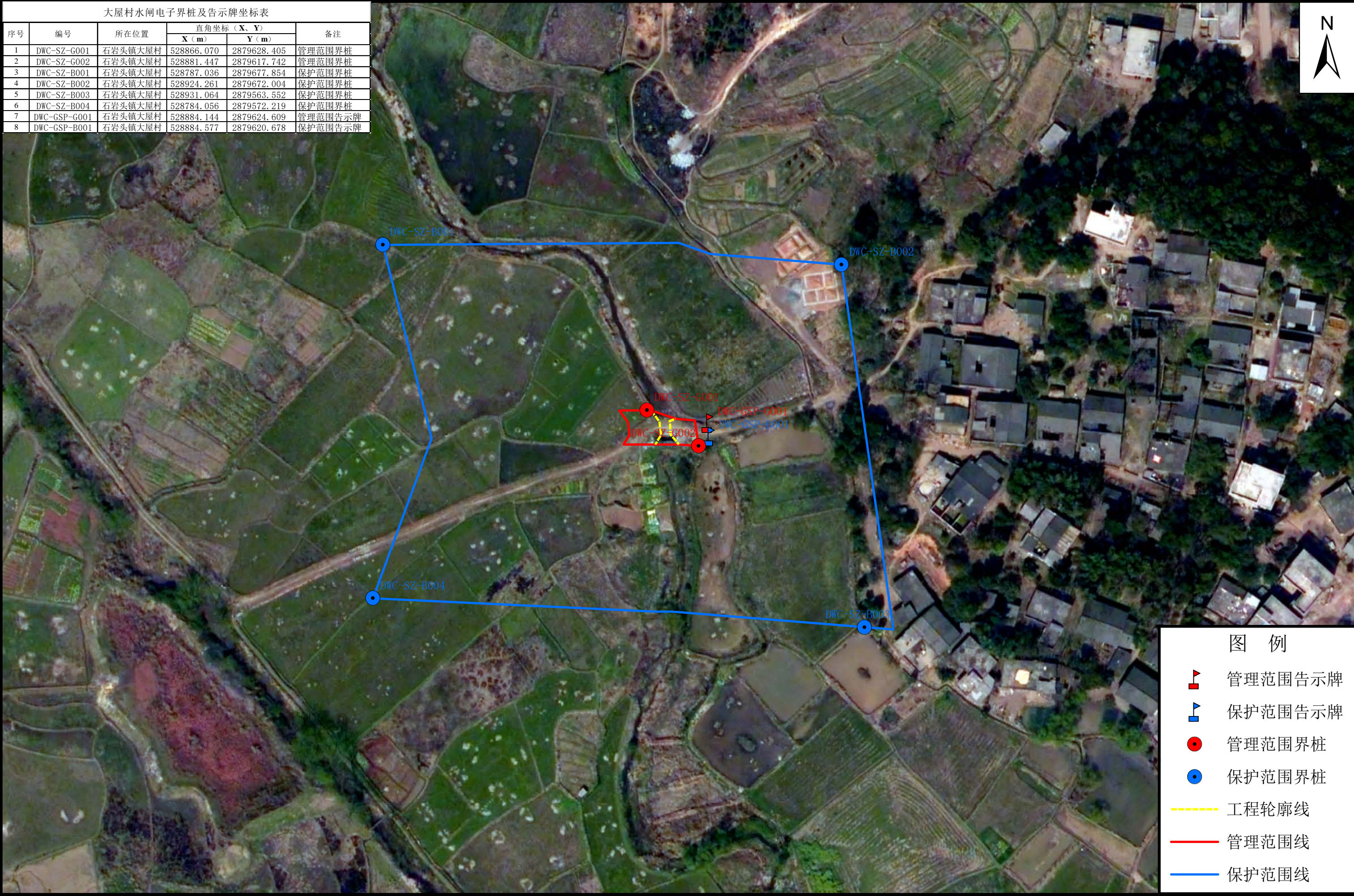


批准单位：零陵区人民政府 审核单位：零陵区水利局、零陵区自然资源局
2000国家大地坐标系，中央经线111度
1985国家高程基准

1:1000

制图单位：湖南博帆勘测规划设计有限公司

大屋村水闸管理与保护范围划界图

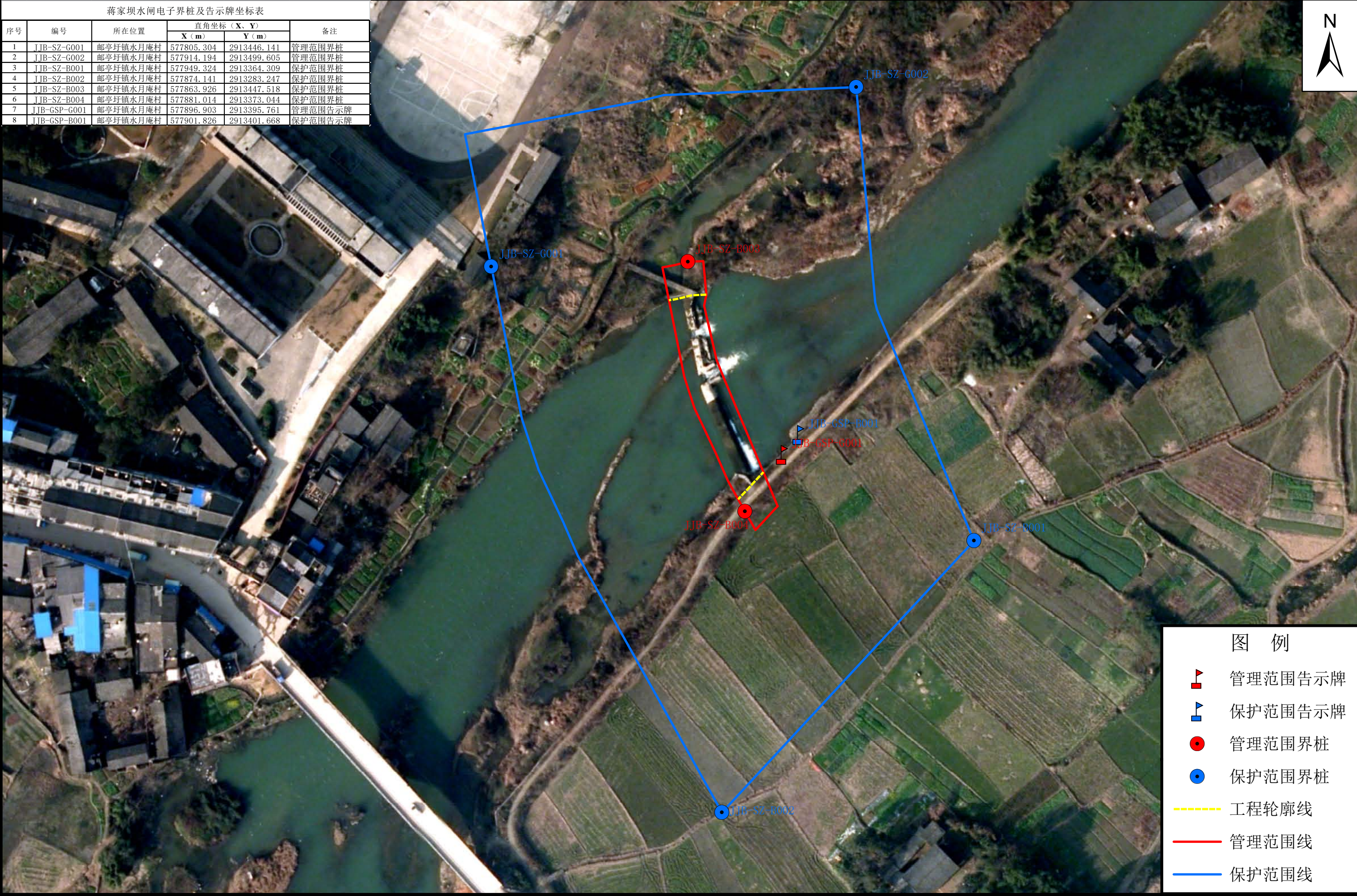


批准单位：零陵区人民政府 审核单位：零陵区水利局、零陵区自然资源局
2000国家大地坐标系，中央经线111度
1985国家高程基准

1:1000

制图单位：湖南博帆勘测规划设计有限公司

蒋家坝水闸管理与保护范围划界图

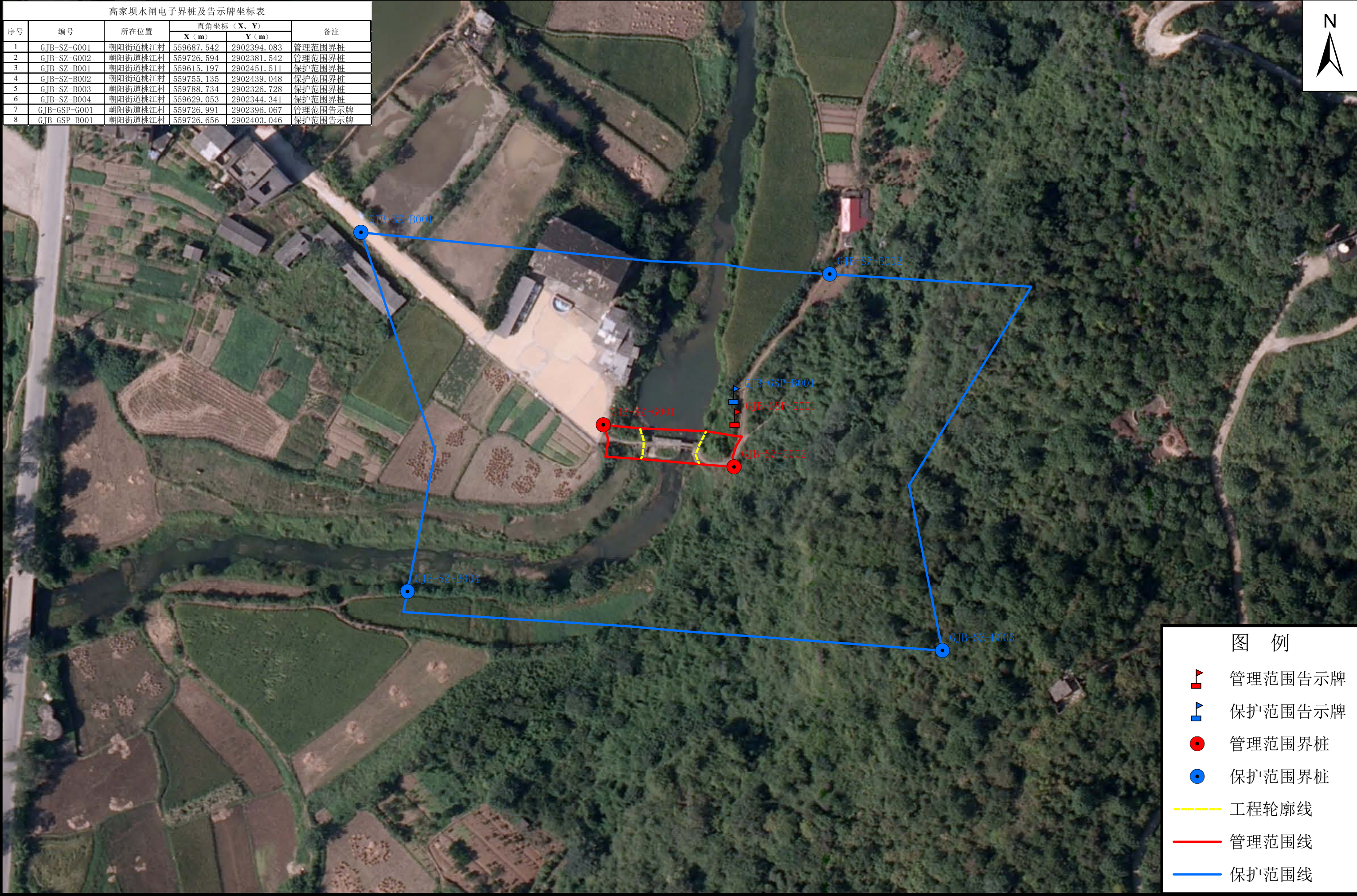


批准单位：零陵区人民政府 审核单位：零陵区水利局、零陵区自然资源局
2000国家大地坐标系，中央经线111度
1985国家高程基准

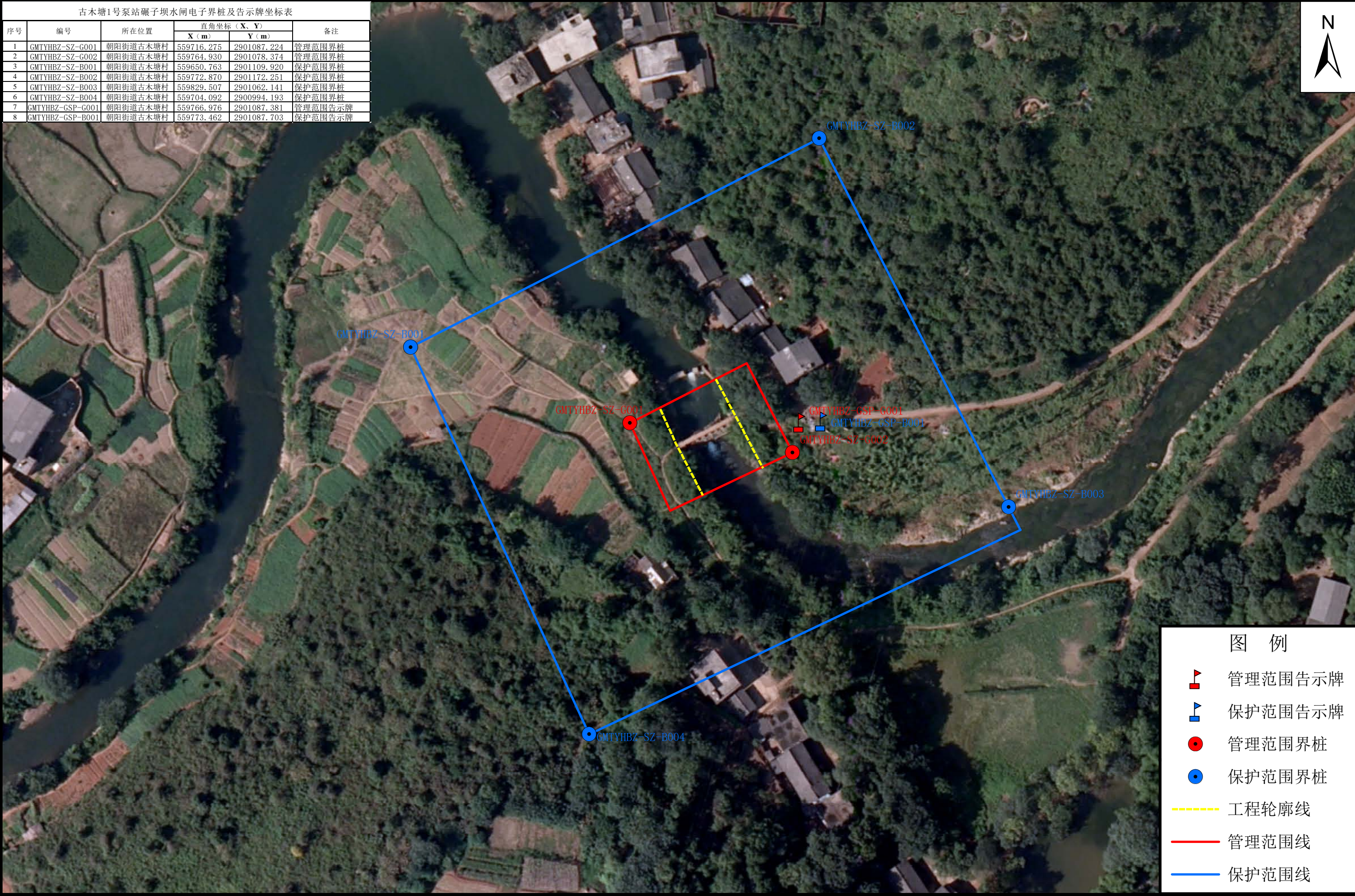
1:1000

制图单位：湖南博帆勘测规划设计有限公司

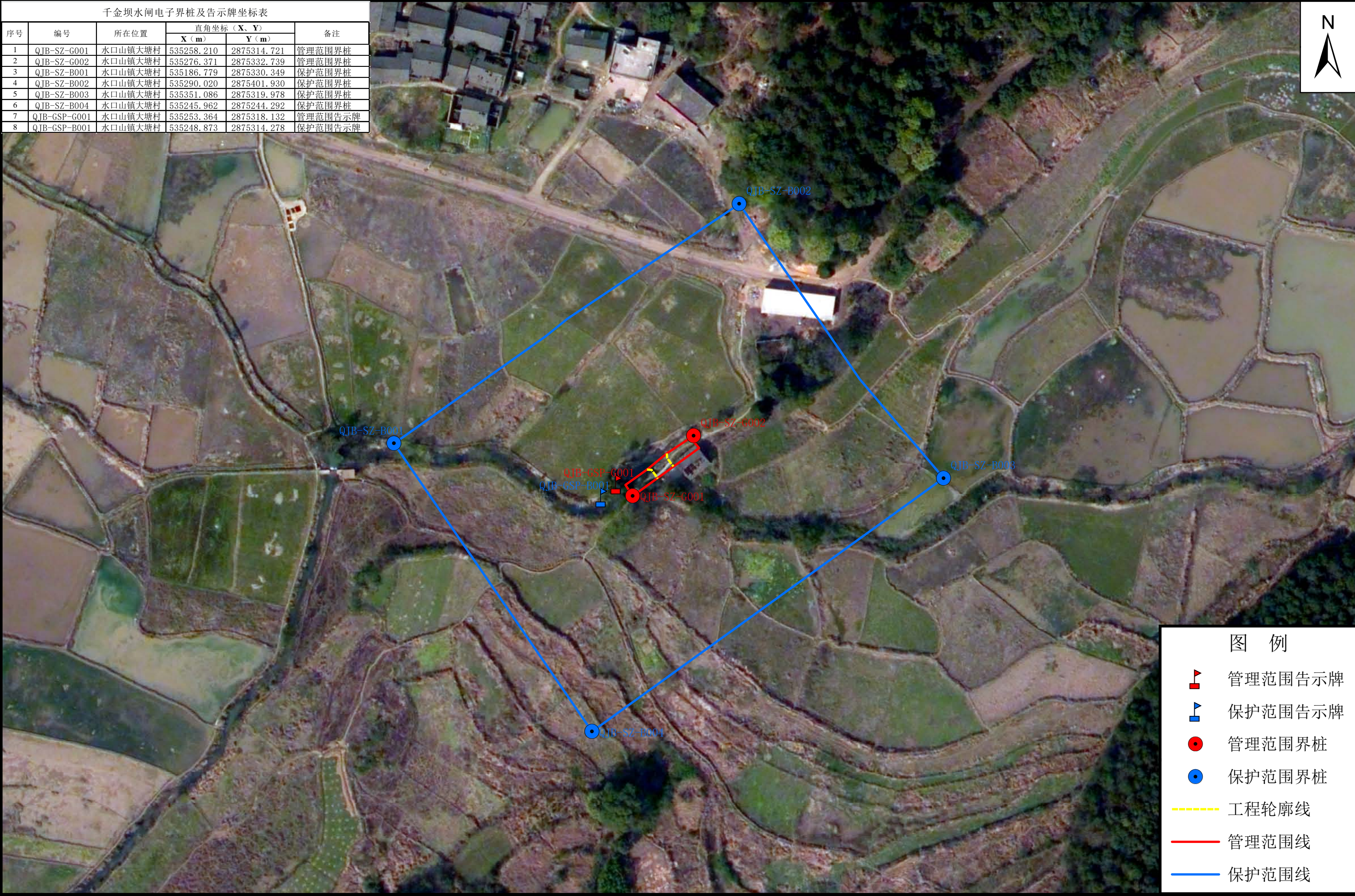
高家坝水闸管理与保护范围划界图



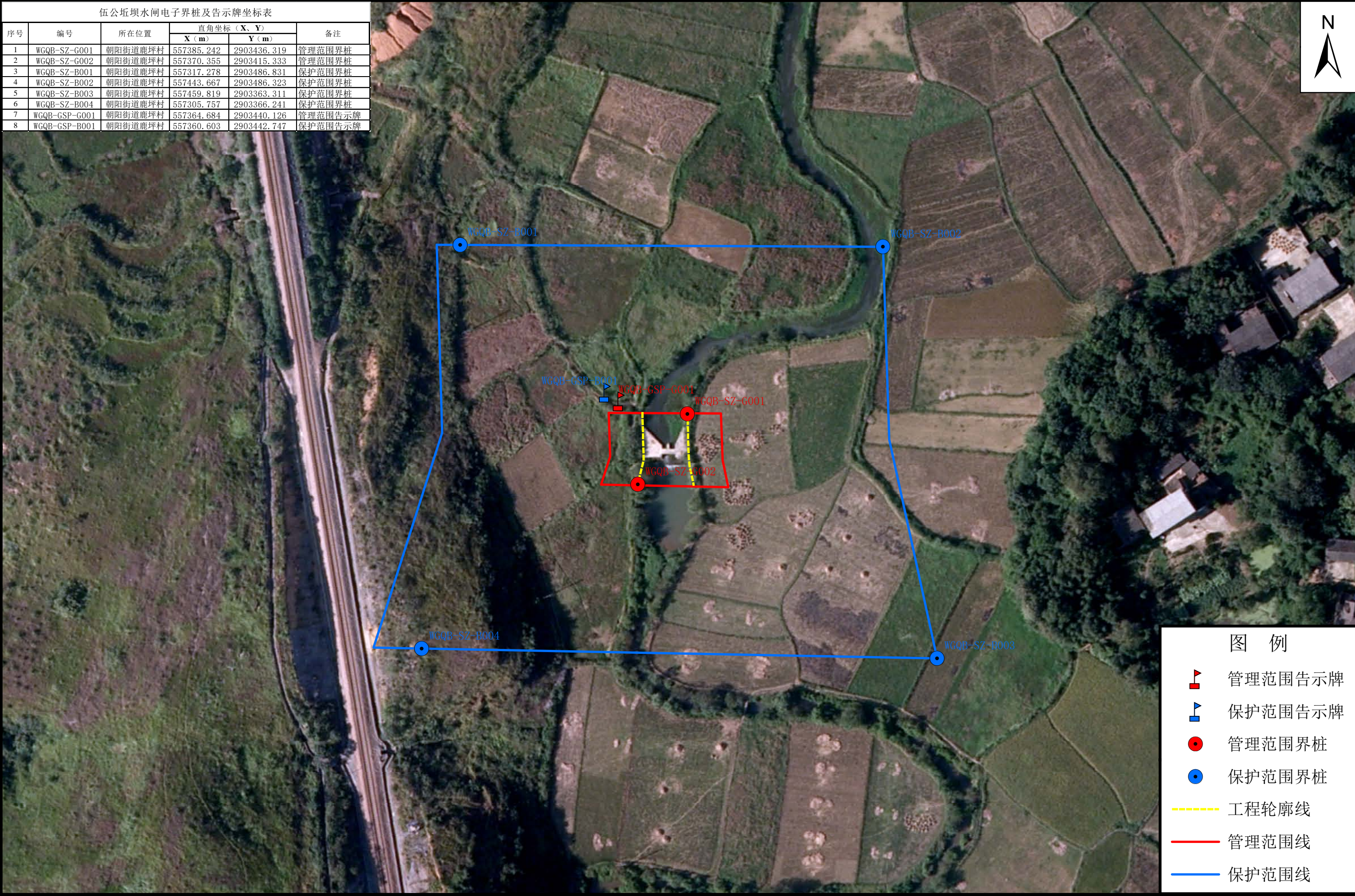
古木塘1号泵站碾子坝水闸管理与保护范围划界图



千金坝水闸管理与保护范围划界图



伍公坵坝水闸管理与保护范围划界图

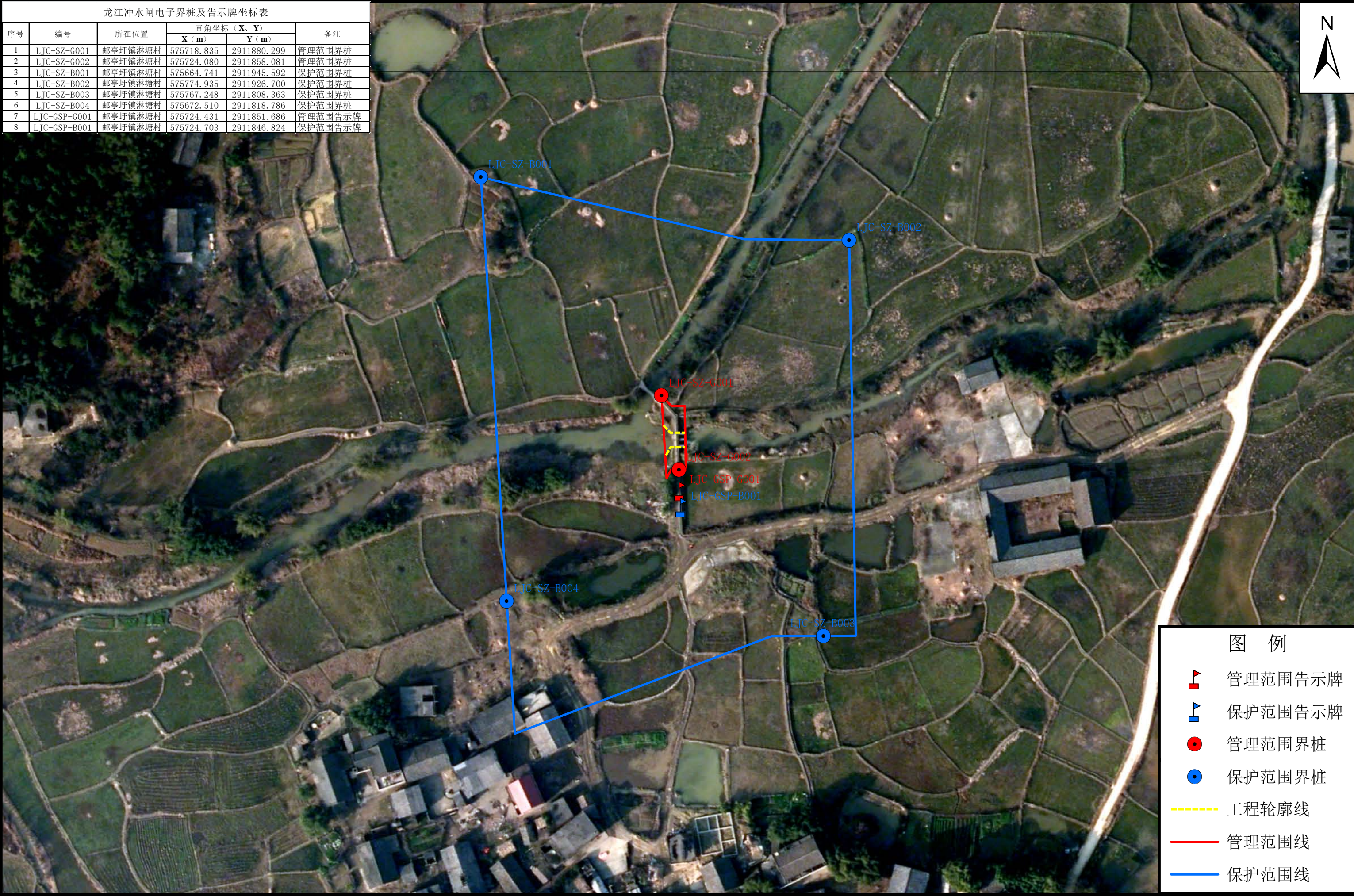


批准单位：零陵区人民政府 审核单位：零陵区水利局、零陵区自然资源局
2000国家大地坐标系，中央经线111度
1985国家高程基准

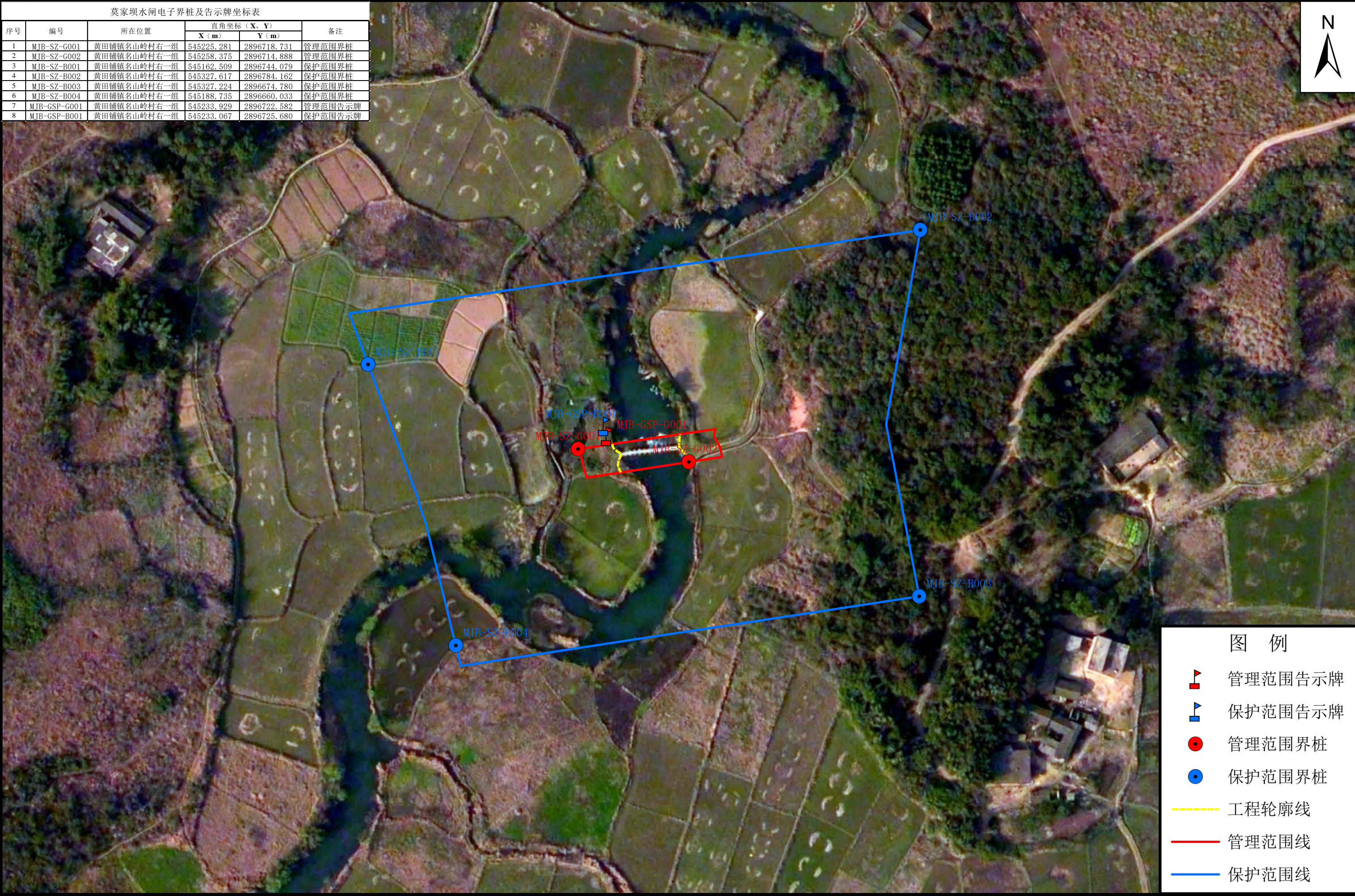
1:1000

制图单位：湖南博帆勘测规划设计有限公司

龙江冲水闸管理与保护范围划界图



莫家坝水闸管理与保护范围划界图



批准单位：零陵区人民政府 审核单位：零陵区水利局、零陵区自然资源局
2000国家大地坐标系，中央经线111度
1985国家高程基准

1:1000

制图单位：湖南博帆勘测规划设计有限公司

金家坝水闸管理与保护范围划界图

